山陰海岸ジオパーク・トレイルマップ
San'in Kaigan Geopark Trail Map

コース 16, 17, 18

ジオパークとは、ダイナミックな地球の活動がよくわかる地質や地形が、大切にそうされ、教育や持続的に利用の為に適切に活用されている地域のことです。

https://sanin-geo.jp/play/geotrail/

7/12

【山陰海岸ジオパークトレイルの魅力】

コースセブンは「海わたり」、「岩つたいトレイル」、このトレイルでは海岸線のハイキングを楽しめます。山陰海岸ジオパークの誇りである自然の風景、日本海に面された豊かな文化といった日本海沿岸の海、風景を楽しむことができます。

【トレイルを歩くときのお心得】

①自然を大切に ②ごみはすべて持ち帰る ③地域住民の農地に入らない ④案内板を守ろう ⑤無理はしない

【注意！】

①山道では転落のおそれのある所もあり注意すべき箇所があります。体力に応じ無理のない行動を。
②日暮れ時には山に入るのは避けましょう。夜の行動もおやめ。暗くなりはじめたら注意。
③一部熊等ではない野生動物の糞や足跡がみられるエリアがあります。
④無断撮影は所有権に関わりますのでくれぐれもご注意ください。
⑤山道では野生動物や他に遭遇することもあります。
⑥砂丘やなぎ丘と日暮がない道が長く続くコースもあります。十分な水分を持ち、熱中症にご注意ください。
⑦本部は禁煙にて、喫煙は止めるか指定場所でお願いします。
⑧浸食注意箇所等危険な場所の海岸への歩行は、波をかぶったり岩がころがられて危険な場合がありますのでご注意ください。

コースの休み日は
このパンフレットが目印

2023年（令和5年）7月発行

10cm

unesco Global Geopark

【問い合わせ先】
山陰海岸ジオパーク推進協議会
〒669-6025 兵庫県豊岡市竹野町 7-11
電話 0796-36-0785
URL http://sanin-geo.jp/

コース 16　日本海拡大期の環境を語る足跡たち

鎧駅（よろいえき）～しおかぜ香苑（こうえん）

難易度：★★

全　長：8.5km
高低差：約122m
目安歩行時間：180分

但馬松島等の海岸美が楽しめるコースです。その近辺では、約2000万年前、大陸から日本列島が離れ始めた時代の動物の足跡の化石が見られます。大陸縁辺の旧地が川や湖になり、水辺に動物たちが集った当時の環境を想像することができます。

高低図

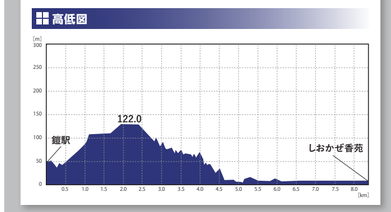

コースタイム

鎧駅（よろいえき）　180分 ⇄ 180分　しおかぜ香苑（こうえん）

コース 17　太古の火山と荒波の芸術を堪能しよう

しおかぜ香苑（こうえん）～柴山駅（しばやまえき）

難易度：★★★★

全　長：10.0km
高低差：約145m
目安歩行時間：200分

カニで有名な香住漁港と柴山港とつなぐコースです。今子浦では、大陸から日本列島が離れ始める頃の活発な火山活動の溶岩や火山灰が波で削られて、かえる島や千畳敷など芸術的な海岸地形をなしています。

高低図

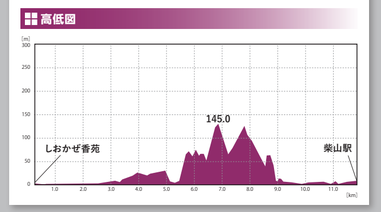

コースタイム

しおかぜ香苑（こうえん）　200分 ⇄ 210分　柴山駅（しばやまえき）

コース 18　北前船が寄港した天然の良港

柴山駅（しばやまえき）～佐津駅（さつえき）

難易度：★★

全　長：2.8km
高低差：約135m
目安歩行時間：70分

柴山港を見下ろしながら、山道と県道を通って駅間を移動する短いコースです。カニ漁でも有名な柴山港は、リアス海岸の奥行きがある湾を利用した天然の良港で、古くは北前船の風待ち港、寄港地として海上交通の重要な役割を果たしました。

高低図

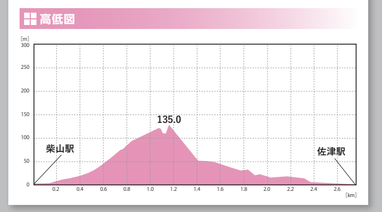

コースタイム

柴山駅（しばやまえき）　70分 ⇄ 80分　佐津駅（さつえき）

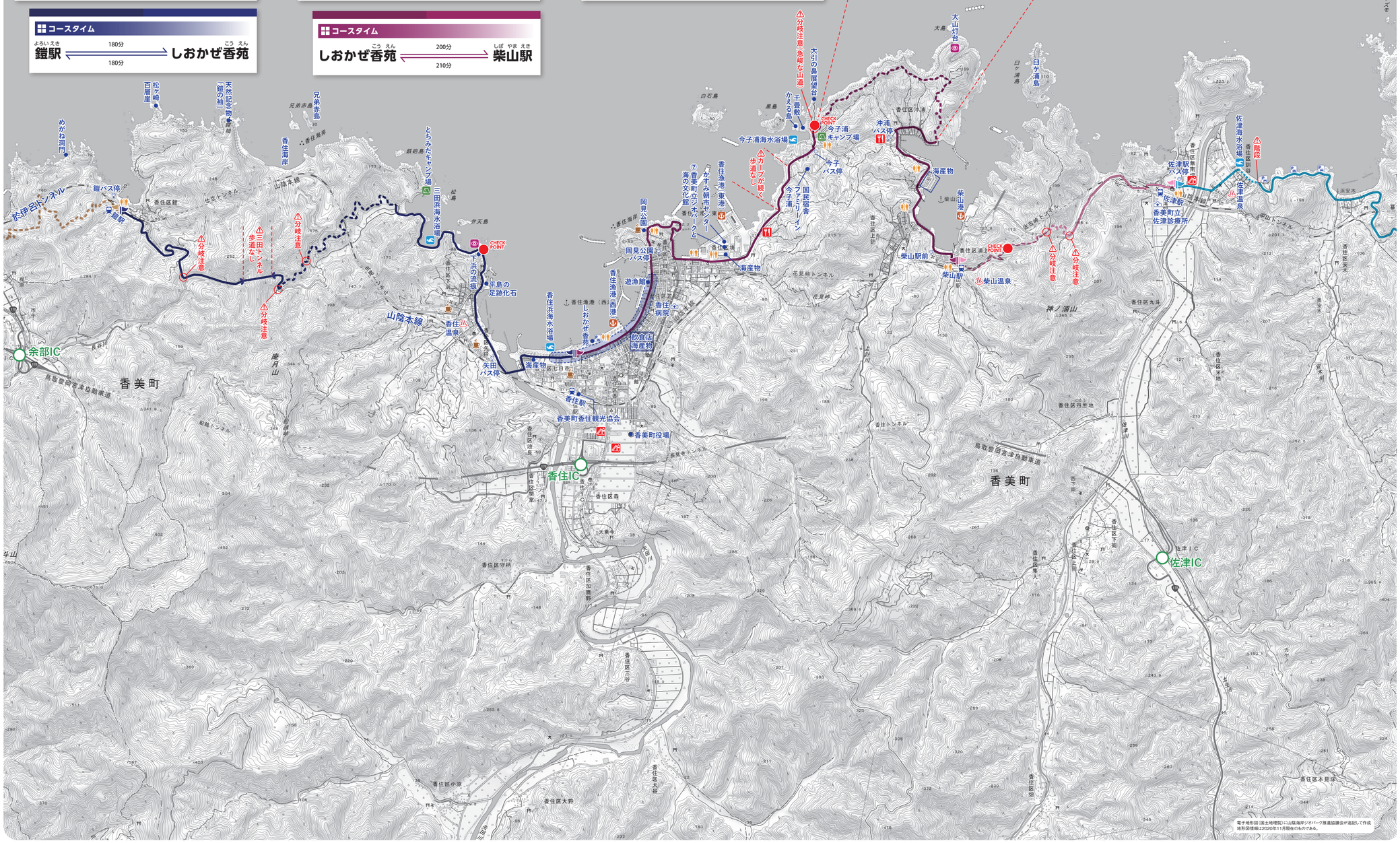
凡例
山陰海岸ジオパークトレイル
(実線) 舗装道
(点線) 自然道
キャンプ場
温泉
海水浴場
トイレ
CHECK POINT ポイント獲得ウォークチェックポイント
漁港
絶景ポイント
飲食店
駐車場
道の駅
コンビニ・商店
情報コーナー
病院
交番
カフェ
神社
駅（鉄道）
郵便局
バス停
市町境界
府県境界
寺
N
W
E
S
0
1
km
転落注意
分岐注意 急峻な山道
今子浦キャンプ場
今子浦海水浴場
今子浦バス停
カーブが続く 歩道なし
国民宿舎 今子浦
千畳敷
カスベ島
大引の鼻展望台
大山灯台
大島
臼ケ浦島
沖浦バス停
海産物
柴山港
柴山駅前
柴山駅
柴山温泉
佐津駅
佐津温泉
佐津海水浴場
佐津駅前バス停
佐津駅 香美町立佐津診療所
階段
佐津IC
香住IC
香美町
香住区沖浦
香住区佐津
香住区上岡
香住区丹生地
香住区九斗
香住区本郷
香住区下岡
香住区入江
香住区上野
香住区森
香住区守柄
香住区加藤野
香住区三谷
香住区大石
香住区小原
香住区大野
香住区畑
香住区西
香住区油良
香住区御所
香住区
香住駅
香美町香住観光協会
香美町役場
香住病院
香住漁港（西港）
香住漁港 東港
香住漁港 西港
かすみ朝市センター
香美町立ジオパークと海の文化館
遊漁館
岡見公園
岡見公園バス停
香住海岸
香住浜海水浴場
香住浜海水浴場 しおかぜ香苑
香住海岸
香住区鎧
香住区下浜
香住区上浜
香住区中浜
香住区矢田
香住区七日市
香住区丹生
香住区森
香住区本郷
香住区大野
香住区畑
香住区西
香住区油良
香住区御所
香住区
香住区入江
香住区上野
香住区本郷
香住区下岡
香住区上岡
香住区丹生地
香住区九斗
香住区沖浦
香住区佐津
香住区上野
香住区畑
香住区西
香住区油良
香住区御所
香住区
香住区入江
香住区上野
香住区本郷
香住区下岡
香住区上岡
香住区丹生地
香住区九斗
香住区沖浦
香住区佐津
香住海岸
香住浜海水浴場
香住海岸
香住海岸
香住海岸