




<https://sanin-geo.jp/play/geotrail/>

QRコード



【問い合わせ先】  
山陰海岸ジオパーク推進協議会  
〒688-0025 鳥取県鳥取市東町1-11  
電話 0796-66-3783 FAX 0796-26-3785  
URL <http://sanin-geo.jp/>



このコースの分岐目は  
このコースが目的地

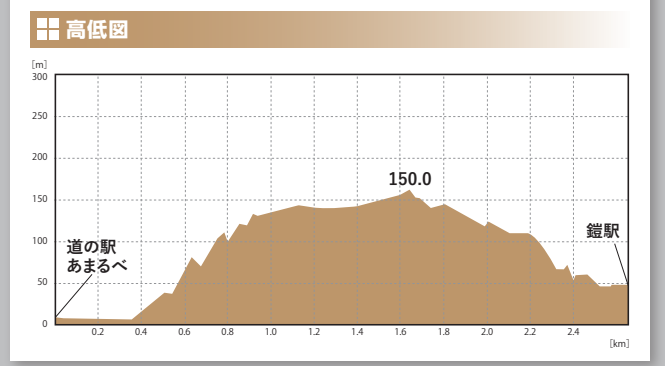
コース	区間	区間	区間	区間
1	鳥取市	鳥取市	鳥取市	鳥取市
2	鳥取市	鳥取市	鳥取市	鳥取市
3	鳥取市	鳥取市	鳥取市	鳥取市
4	鳥取市	鳥取市	鳥取市	鳥取市
5	鳥取市	鳥取市	鳥取市	鳥取市
6	鳥取市	鳥取市	鳥取市	鳥取市
7	鳥取市	鳥取市	鳥取市	鳥取市
8	鳥取市	鳥取市	鳥取市	鳥取市
9	鳥取市	鳥取市	鳥取市	鳥取市
10	鳥取市	鳥取市	鳥取市	鳥取市
11	鳥取市	鳥取市	鳥取市	鳥取市
12	鳥取市	鳥取市	鳥取市	鳥取市
13	鳥取市	鳥取市	鳥取市	鳥取市
14	鳥取市	鳥取市	鳥取市	鳥取市
15	鳥取市	鳥取市	鳥取市	鳥取市
16	鳥取市	鳥取市	鳥取市	鳥取市
17	鳥取市	鳥取市	鳥取市	鳥取市
18	鳥取市	鳥取市	鳥取市	鳥取市
19	鳥取市	鳥取市	鳥取市	鳥取市
20	鳥取市	鳥取市	鳥取市	鳥取市
21	鳥取市	鳥取市	鳥取市	鳥取市
22	鳥取市	鳥取市	鳥取市	鳥取市
23	鳥取市	鳥取市	鳥取市	鳥取市
24	鳥取市	鳥取市	鳥取市	鳥取市
25	鳥取市	鳥取市	鳥取市	鳥取市
26	鳥取市	鳥取市	鳥取市	鳥取市
27	鳥取市	鳥取市	鳥取市	鳥取市

鳥取県 鳥取市 山陰海岸ジオパーク推進協議会が編纂し、作成  
印刷発行は2020年11月現在のものです。

コース 15 高さ41.5メートルの余部鉄橋を望む里山を歩く

道の駅あまるべ 道の駅あまるべ 道の駅あまるべ  
全長:2.8km  
高低差:約150m  
目安歩行時間:80分

整備された歩きやすい山道(たかすのりコース)の初心者向けのコースで、途中、空の駅として一部が残る余部鉄橋を見下ろすことができます。余部鉄橋は明治時代に山陰本線最大の難工事によって設置された、高さ41.5メートル、長さ309メートルの鉄橋でした。



コースタイム  
道の駅あまるべ 80分  
道の駅あまるべ 80分

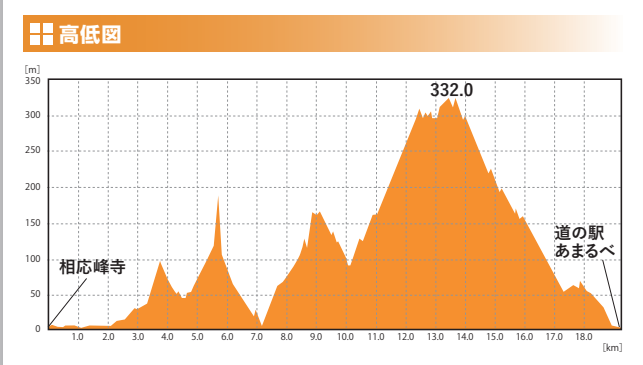
凡例

- 山陰海岸ジオパーク トレイル
- (実線)舗装道
- (点線)自然道
- CHECK POINT
- ポイント獲得ウォークチェックポイント
- キャンプ場
- 温泉
- 海水浴場
- トイレ
- 漁港
- 絶景ポイント
- 飲食店
- 駐車場
- 道の駅
- コンビニ・商店
- 情報コーナー
- 郵便局
- 駐車場
- 神社
- 駅(鉄道)
- バス停
- 市町境界
- 府県境界
- 社寺
- 郵便局
- 交番
- カフェ

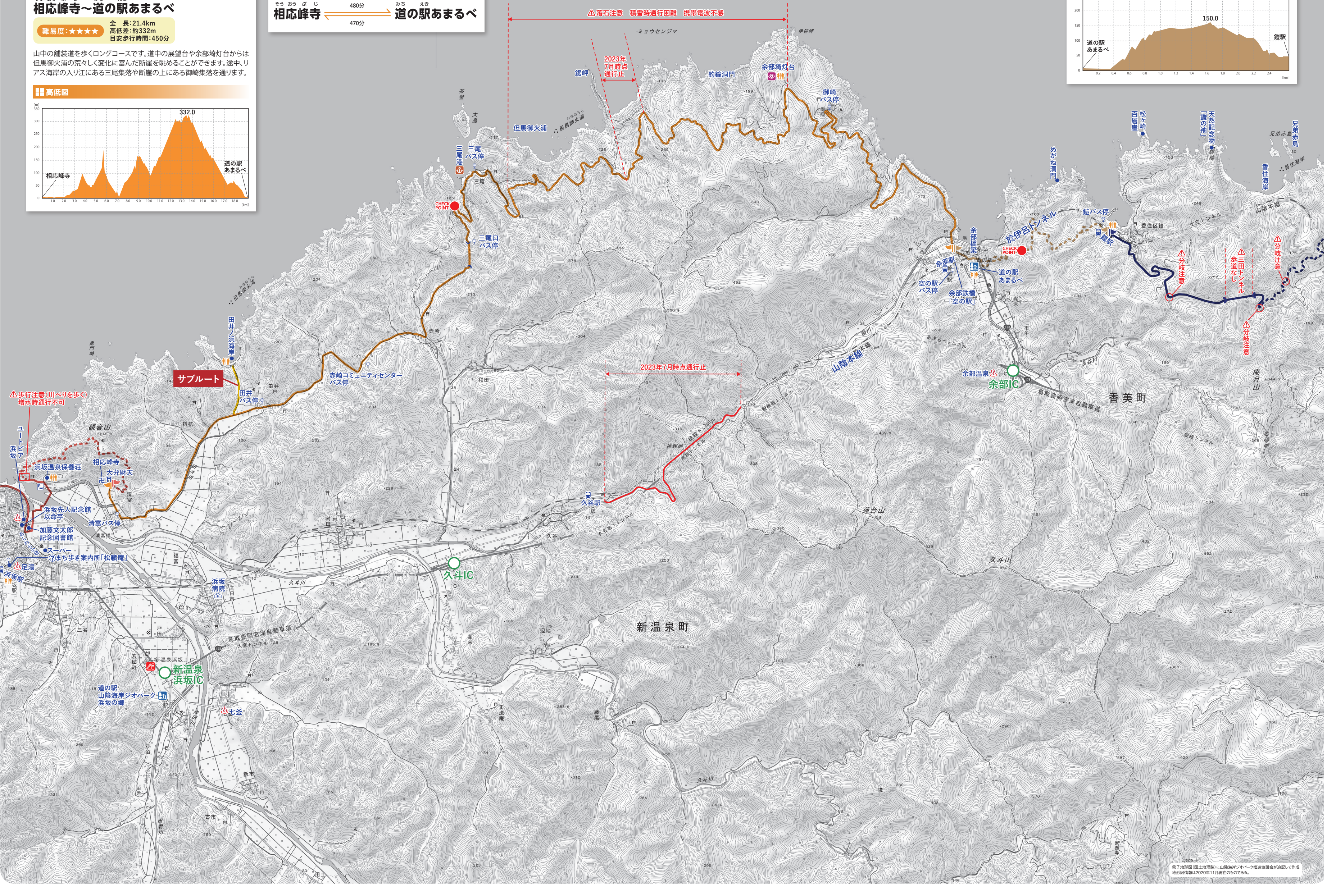
コース 14 リアス海岸のミステリアスな集落を歩く

相応峰寺~道の駅あまるべ  
全長:21.4km  
高低差:約332m  
目安歩行時間:450分

山中の舗装道を歩くロングコースです。道中の展望台や余部塔灯台からは但馬御火浦の荒々しく変化に富んだ断崖を眺めることができます。途中、リアス海岸の入り江にある三尾集落や断崖の上にある御崎集落を通ります。



コースタイム  
相応峰寺 480分  
道の駅あまるべ 470分



△歩行注意(川べりを歩く)増水時通行不可

△落石注意 積雪時通行困難 携帯電波不感

2023年7月時点通行止

2023年7月時点通行止

©2020年  
鳥取県 鳥取市 山陰海岸ジオパーク推進協議会が編纂し、作成  
印刷発行は2020年11月現在のものです。