山陰海岸ジオパーク・トレイルマップ
San'in Kaigan Geopark Trail Map

山陰海岸ジオパーク

Educational, Scientific and Cultural Organization
UNESCO Global Geopark

https://sanin-geo.jp/play/geotrail/

ジオパークとは、ダイナミックな地球の活動がよくわかる地域を保護し、大切に守られ、教育や観光に有効に活用されている地域のことです。

7/12

【山陰海岸ジオパークトレイルの魅力】

コースセブンは「海めがけ」「海めがけ」、日本海に面された海岸の景観と、山陰海岸ジオパークの誇る大自然の景観、砂丘、岩石海岸、岩石海岸、砂丘、登山道など、多様な地質を歩くことができるのが特徴です。

【トレイルを歩くときの心得】

①自然を大切に ②ごみはすべて持ち帰る ③地元住民の農業に入らない ④挨拶をかわそう ⑤無理をしない

【注意！】

① 山道では転落の恐れのある所もありますので、農業用地を目的に、体力に応じ無理のない計画を立ててください。
② 日暮れ時には山に入るのは厳禁。夕暮れ時、早めの行動をかけましょう。万が一に備え、ヘッドライトを携帯すると安心です。
③ 一部海域では携帯電話の通信が届かないエリアがあります。
④ 自然遊は雨天時に滑りやすくなりますので、十分な水分を持ち、熱中症には注意ください。
⑤ 山道では野生動物（特に蛇）が多いので、注意ください。
⑥ 砂丘を海岸と間違えないよう、必ず地図を確認してください。
⑦ 冬期は積雪により、通行止めとなる所が多いです。
⑧ 波浪注意報発令時の海岸への歩行は、波をかぶった事故が多いので、絶対に近寄らないでください。

【問い合わせ先】
山陰海岸ジオパーク推進協議会
〒680-0025 鳥取県鳥取市栄町 7-11
電話番号 0857-36-0785
URL:http://sanin-geo.jp/

ユニスのかけ目はこのエンジンが目印

10cm

2021年（令和3年）11月発行

コース 16　日本海拡大期の環境を語る足跡たち

鎧駅～しおかぜ香苑

難易度：★★

全　長：8.5km
高低差：約122m
目安歩行時間：180分

但馬松島等の海岸美が楽しめるコースです。その近辺では、約2000万年前、大陸から日本列島が離れ始めた時代の動物の足跡の化石が見られます。大陸縁辺の凹地が川や湖になり、水辺に動物たちが集った当時の環境を想像することができます。

高低図

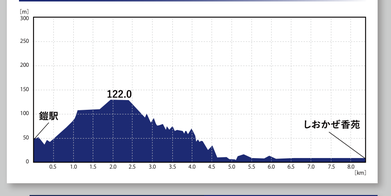

コースタイム

鎧駅 ⇄ しおかぜ香苑
180分 / 180分

コース 17　太古の火山と荒波の芸術を堪能しよう

しおかぜ香苑～柴山駅

難易度：★★★★

全　長：10.0km
高低差：約145m
目安歩行時間：200分

カニで有名な香住漁港と柴山港とつなぐコースです。今子浦では、大陸から日本列島が離れ始める頃の活発な火山活動の溶岩や火山灰が波で削られて、かえる島や千畳敷など芸術的な海岸地形をなしています。

高低図

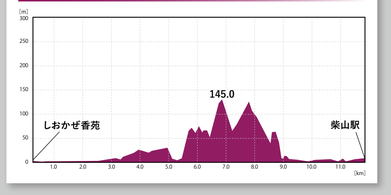

コースタイム

しおかぜ香苑 ⇄ 柴山駅
200分 / 210分

コース 18　北前船が寄港した天然の良港

柴山駅～佐津駅

難易度：★★

全　長：2.8km
高低差：約135m
目安歩行時間：70分

柴山港を見下ろしながら、山道と県道を通って駅間を移動する短いコースです。カニ漁でも有名な柴山港は、リアス海岸の奥行きがある湾を利用した天然の良港で、古くは北前船の風待ち港、寄港地として海上交通の重要な役割を果たしました。

高低図

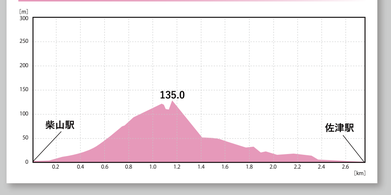

コースタイム

柴山駅 ⇄ 佐津駅
70分 / 80分

1/25,000
0　1 km

凡例

- 山陰海岸ジオパークトレイル
- （実線）舗装道
- （点線）自然道
- キャンプ場
- 温泉
- 海水浴場
- トイレ
- 漁港
- 絶景ポイント
- 飲食店
- 駐車場
- 道の駅
- コンビニ・商店
- 情報コーナー
- 病院
- 神社
- 駅（鉄道）
- 郵便局
- 交番
- 寺
- バス停
- 市町境界
- 府県境界

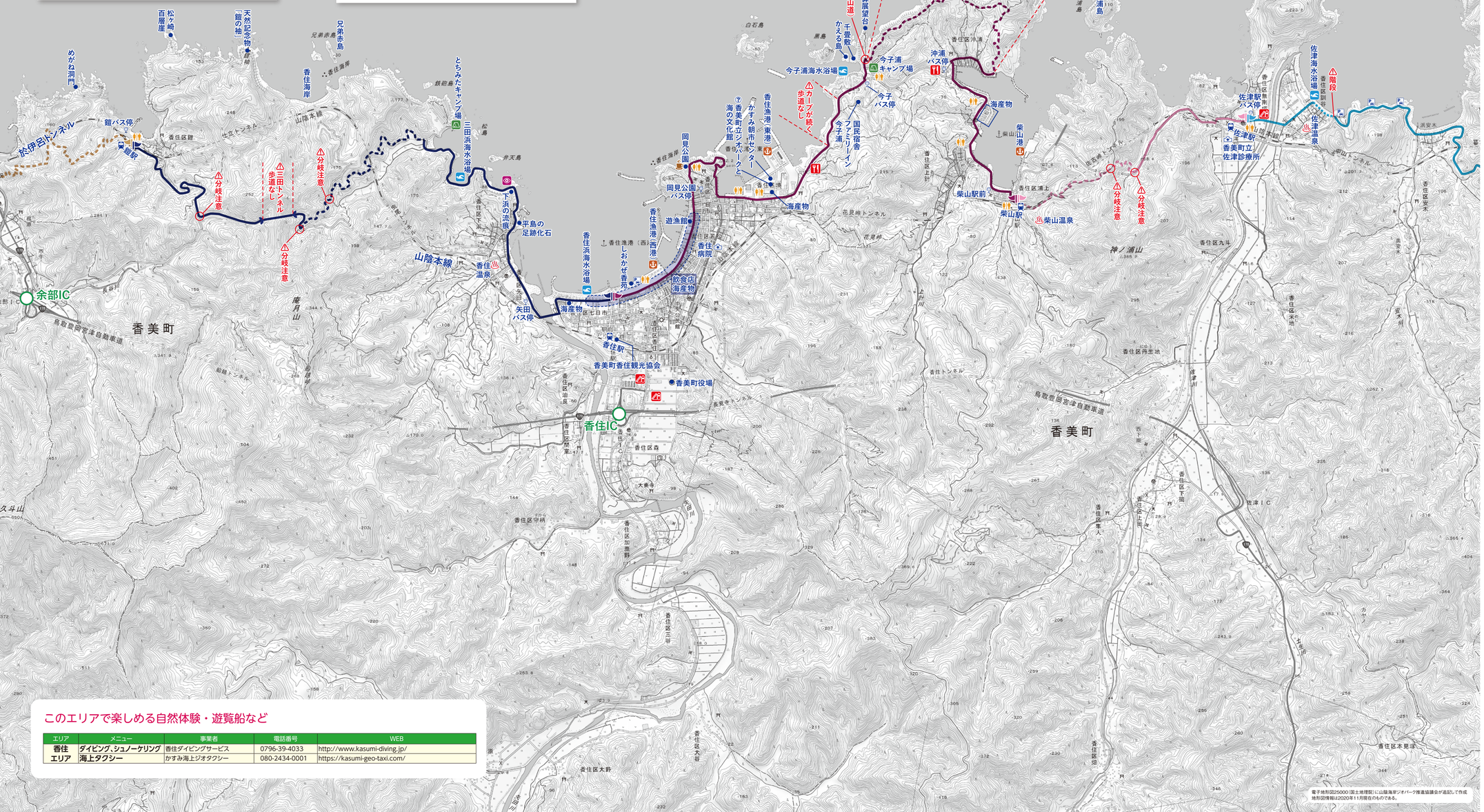
⚠転落注意
⚠分岐注意 急峻な山道
大引の鼻展望台
千畳敷
かえる島
今子浦海水浴場
今子浦キャンプ場
今子浦バス停
⚠カヤが続く歩道なし
国民宿舎 ファミリーイン今子浦
沖浦バス停
大山灯台
大島
白ケ浦島
白石島
黒島
香住区沖浦
海産物
柴山港
柴山駅前
柴山駅
柴山駅前
柴山温泉
佐津駅
佐津駅バス停
佐津海水浴場
佐津温泉
佐津診療所
⚠階段
⚠分岐注意
⚠分岐注意
佐津トンネル
佐津本線
佐津トンネル
佐津IC
香住区清上
香住区上野
香住区下岡
香住区丹生地
香住区九斗
香住区安木
香住区本郷
香住区大野
香住区守柄
香住区加茂野
香住区三谷
香住区森
香住IC
香住駅
香住駅前
香住駅
香美町香住観光協会
香美町役場
香住病院
香住漁港（西港）
香住漁港（東港）
香住漁港・東港
かすみ朝市センター
香住漁港
海産物
遊漁館
飲食店
海産物
香住浜海水浴場
しおかぜ香苑
海産物
矢田バス停
矢田
香住温泉
香住駅
香住駅前
香住駅
香住駅
香住駅