



ユネスコ世界ジオパーク

山陰海岸ジオパーク

まるごと体感MAP



日本列島が大陸の一部だった頃より続く大地のうねり
ダイナミックな地形の歴史や不思議がいっぱいの山陰海岸ジオパーク
さあ、地球の鼓動を感じる旅に出かけよう!

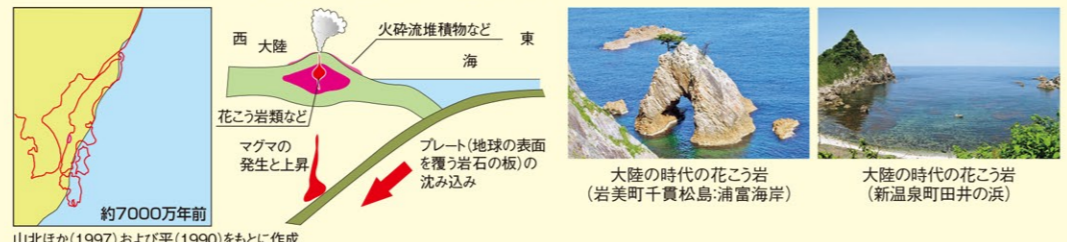
製作/山陰海岸ジオパーク推進協議会、兵庫県立大学大学院地域資源マネジメント研究科

山陰海岸ジオパーク「日本海形成に伴う多様な地形・地質・風土と人々の暮らし」

地球のダイナミックな活動を記録する山陰海岸ジオパーク

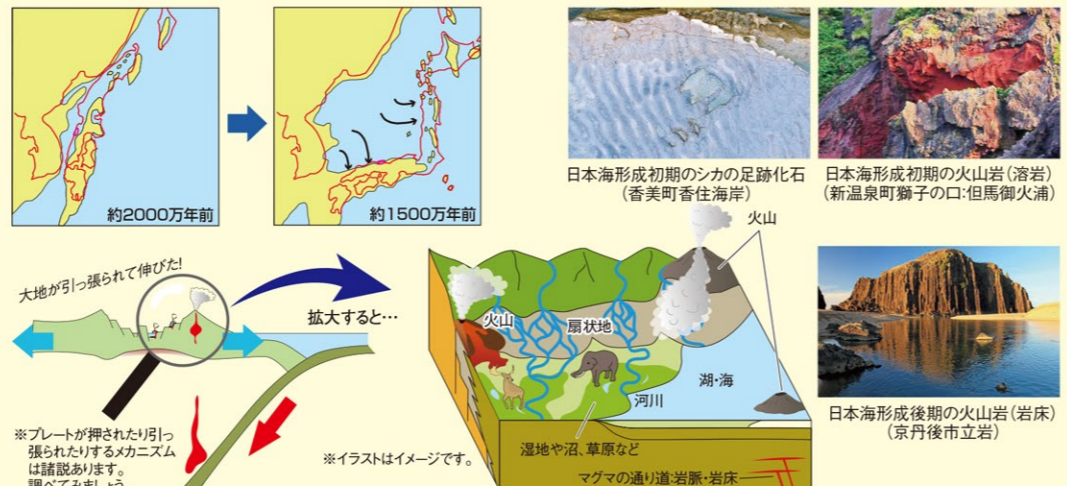
大陸の時代

はるか昔、日本列島はまだ大陸の一部でした。そこでは火山活動がおこり、地表には火砕流が流れ、地下深くではマグマがゆっくり冷えて花こう岩などができました。



日本海形成の時代

大陸の縁辺が割れ始めました。大地が割れるときにできた窪地には川や湖ができ、そのほとりにはゾウやシカなどの動物たちが暮らしていました。その後大地のへこみは拡大し、日本海になりました。火山活動は、多くの火山岩を生み出しました。



日本列島の活動と現在

日本列島がほぼ現在と同じ形になりました。大地の活動は継続し、複数の火山が活動して、同時に海岸にはリアス海岸や段丘が、山には深い谷や美しい滝ができました。平野や盆地、砂丘ができ、やがて人々がこの地に住むようになりました。



日本列島が大陸の一部であった時代から日本海が成立し、現在にいたるまでの地球の歴史が、山陰海岸ジオパークに分布する岩石や地層に残されています。

山陰海岸ジオパークの多様な景観と人々の暮らし

山陰海岸ジオパークでは、さまざまな岩石や地層、多彩な海岸地形、内陸の滝や渓谷など、貴重で美しい景観を見ることができ、それらを活かした特色ある暮らしが営まれています。



Access 交通のご案内



Table with 4 columns: 車 (Car), JR (JR), 飛行機 (Airplane), 高速バス (Express Bus). It lists routes and travel times from major cities like Osaka, Kyoto, and Tokyo to the geopark area.

豊かな生態系 日本海形成と大地の動きにより生まれた多様な地形・地質の上に様々な生き物が暮らしています。

Grid of 10 items describing local biodiversity: 砂丘地・砂州, 湿地・小川・水田, 山地・高原, 磯・海岸付近の森, 日本海沿岸部, 日本海沖, トウテイラン, コウノトリ, アベサンショウウオ, 照葉樹林, アジの群れ, スワイガニ.

「ジオグルメ」 山陰特有の風土に育まれた多様な「食」、そのうまさには理由があります。

Section on 'Geo-Gourmet' featuring 'スワイガニ・ベニスワイガニ' (Swai Gani / Venice Swai Gani) with a map of the seabed and text explaining their unique taste due to the cold sea water.

Section on 'Geo-Gourmet' featuring '砂丘の野菜' (Dune Vegetables) with a diagram of the dune environment and text explaining how the unique soil and climate affect the crops.

Section on 'Geo-Gourmet' featuring '黒毛和牛' (Black Wagyu Beef) with a diagram of the mountainous terrain and text explaining the quality of the beef due to the local climate and feed.

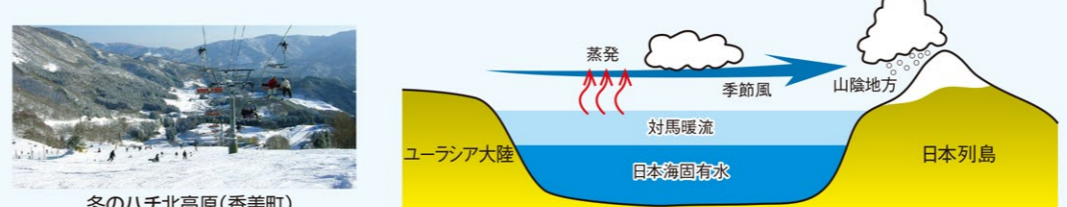
暮らしを育む特有の風土

山陰特有の風土によって、多様な文化・産業が生まれ、それらは地域を支え、育むとともに観光資源としても活用されています。

Section on 'Local Living' featuring '温泉' (Hot Springs), 'リアス海岸と北前船の風待港' (Rias Coast and Bishamon Ship Waiting Port), and '＜リアス海岸のでき方＞' (How Rias Coast is Formed) with diagrams.

日本海が生ま出す気象・気候と恩恵

山陰地方は「弁当忘れても傘忘れるな」と言われるくらい雨や雪の多い地域です。冬期はシベリアからの北西の季節風の影響を受けて降雪量が多く、山間部では1m以上の積雪になります。



山陰海岸ジオパークの情報はこちらへ

Grid of information boxes for various locations: 山陰海岸ジオパーク京丹後情報センター, 道の駅 神鍋高原, 京丹後市立丹後古代の里資料館, 琴引浜噴き砂文化館, 道の駅 丹後王国「食のみやこ」, 兵庫県立ウノトリの郷公園, 豊岡市立ウノトリ文化館, 玄武湖公園, 竹野スノーゲルセンター, 道の駅 山陰海岸ジオパーク浜坂の郷, おもしろ昆虫化石館, 山陰原工芸ミュージアム・上山原ふるさと館, 竹野スノーゲルセンター, 道の駅 山陰海岸ジオパーク海と大地の自然館, 北前館, 兵庫県立豊岡市香美町・新温泉園.

Table with 2 columns: 京都市(京丹後市) and 鳥取県(鳥取市・香美町). It lists contact information for various organizations and services related to the geopark.



L M N O P Q R S T U

山陰海岸ジオパークエリア MAP

1 行きたい場所を探そう!

2 近くにある観光案内所などの施設に行って情報を集めよう!

3 ガイドさんにジオパークのストーリーを案内してもらおう!

4 散策モデルコース、マリンコース、ドライブコースをダウンロードして巡ろう!

※散策モデルコースの地図は、近くの駅や観光案内所などの施設に設置しているほか、ホームページからもダウンロードできます。
※ガイドは事前予約が必要な場合があります。また、無料ガイドと有料ガイドがありますので詳しくはホームページをご確認ください。

山陰海岸ジオパークホームページ: <https://sanin-geo.jp/>

凡例

- 主な見所
- 主な施設
- 主な温泉
- ポケットパーク

山陰海岸ジオパークに行って“地球にびっくり!”をさがそう!



L M N O P Q R S T U