



https://sanin-geo.jp/play/geotrail/

1/12

【注意】

- ① 山陰海岸ジオパークの魅力を最大限に引き出すために、本マップの作成に協力した関係機関・団体等に謝辞を記しています。
- ② 本マップは「海がたり、街つなぐトレイル」のトレイルで海岸線のルートを示していますが、山陰海岸ジオパークの観光資源の紹介、日本海に青い山脈を望む歴史文化といたった本海沿いの風景を味わってほしい。砂丘海岸、岩手海岸、砂丘、登山道など、多様な「をくぐることができる」が特徴です。
- ③ トレイルは天候や気候により、一部区間が通行止めとなる場合があります。事前に各トレイルの状況を確認してください。
- ④ トレイルは自然環境に配慮し、ゴミの持ち帰りをお願いします。
- ⑤ トレイルは自然環境に配慮し、ゴミの持ち帰りをお願いします。
- ⑥ トレイルは自然環境に配慮し、ゴミの持ち帰りをお願いします。
- ⑦ トレイルは自然環境に配慮し、ゴミの持ち帰りをお願いします。
- ⑧ トレイルは自然環境に配慮し、ゴミの持ち帰りをお願いします。

【お問い合わせ先】
山陰海岸ジオパーク推進協議会
〒680-0809 鳥取県鳥取市東町1-1-1
TEL: 0859-26-3828 FAX: 0859-26-3795
URL: http://sanin-geo.jp

2021年(令和3年)11月発行

12	27	コース	区間	所要時間	全長	標高差	目安歩行時間
1	1	青谷駅～鳥取市鹿野往來交流館 童里夢	鳥取市	3	16.0km	約67m	約30分
2	2	鳥取市鹿野往來交流館 童里夢～吉岡温泉	鳥取市	3	9.7km	約224m	約130分
3	3	吉岡温泉～鳥取市	鳥取市	2	11.0km	約16m	約17分
4	4	鳥取市～鳥取市	鳥取市	4	8.3km	約20m	約10分
5	5	鳥取市～鳥取市	鳥取市	2	9.0km	約150m	約10分
6	6	鳥取市～鳥取市	鳥取市	3	7.1km	約70m	約10分
7	7	鳥取市～鳥取市	鳥取市	2	3.5km	約29m	約10分
8	8	鳥取市～鳥取市	鳥取市	2	4.1km	約95m	約10分
9	9	鳥取市～鳥取市	鳥取市	2	4.6km	約104m	約10分
10	10	鳥取市～鳥取市	鳥取市	2	4.8km	約100m	約10分
11	11	鳥取市～鳥取市	鳥取市	1	10.4km	約225m	約130分
12	12	鳥取市～鳥取市	鳥取市	4	21.4km	約332m	約130分
13	13	鳥取市～鳥取市	鳥取市	4	2.8km	約150m	約10分
14	14	鳥取市～鳥取市	鳥取市	2	2.8km	約150m	約10分
15	15	鳥取市～鳥取市	鳥取市	2	8.5km	約172m	約10分
16	16	鳥取市～鳥取市	鳥取市	4	10.0km	約155m	約10分
17	17	鳥取市～鳥取市	鳥取市	2	2.8km	約150m	約10分
18	18	鳥取市～鳥取市	鳥取市	3	1.1km	約94m	約10分
19	19	鳥取市～鳥取市	鳥取市	2	9.5km	約160m	約10分
20	20	鳥取市～鳥取市	鳥取市	3	12.6km	約160m	約10分
21	21	鳥取市～鳥取市	鳥取市	2	6.5km	約100m	約10分
22	22	鳥取市～鳥取市	鳥取市	3	11.9km	約150m	約10分
23	23	鳥取市～鳥取市	鳥取市	3	1.5km	約100m	約10分
24	24	鳥取市～鳥取市	鳥取市	4	4.2km	約150m	約10分
25	25	鳥取市～鳥取市	鳥取市	3	1.0km	約150m	約10分
26	26	鳥取市～鳥取市	鳥取市	1	1.7km	約150m	約10分
27	27	鳥取市～鳥取市	鳥取市	2	9.9km	約145m	約10分

凡例

- 山陰海岸ジオパークトレイル
- 道の駅
- 神社
- 寺
- バス停
- コンビニ・商店
- 郵便局
- 市町境界
- 府県境界
- 温泉
- 絶景ポイント
- 情報コーナー
- 駅(鉄道)
- 郵便局
- 市町境界
- 府県境界
- 海水浴場
- 飲食店
- 交番
- トイレ
- 駐車場
- 病院
- 交番
- 府県境界

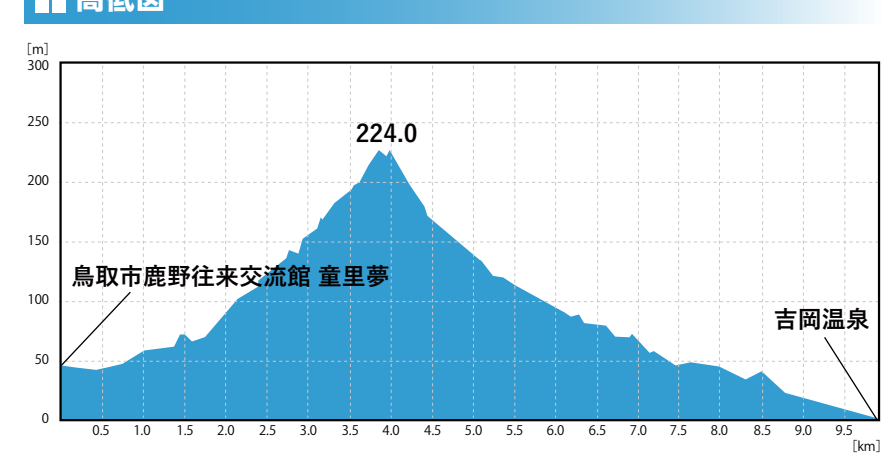


コース2 宿場の温泉街から城下町へ歴史の道を行く
鳥取市鹿野往來交流館 童里夢～吉岡温泉

全長: 9.7km
高低差: 約224m
目安歩行時間: 130分

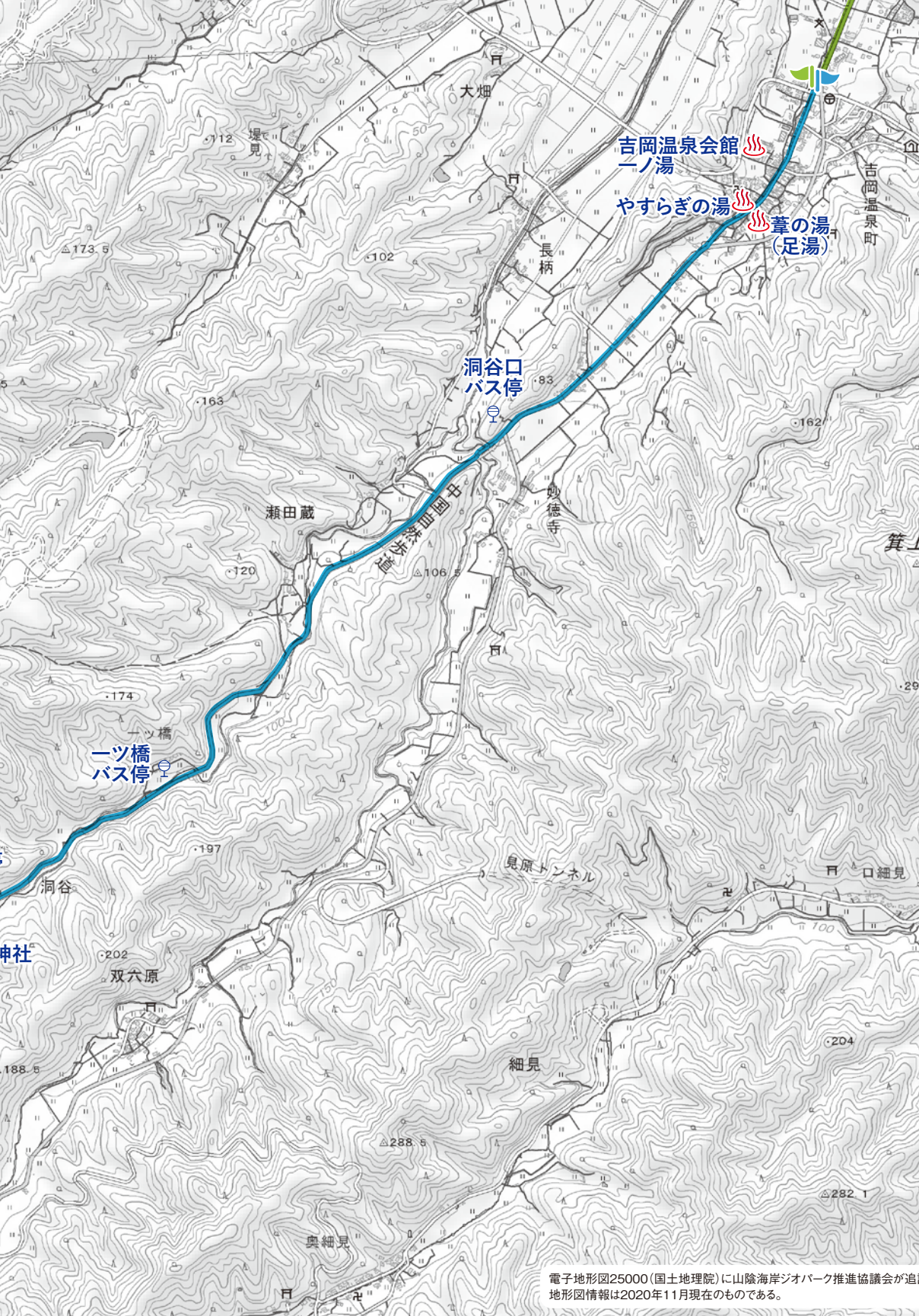
難易度: ★★★

かつて宿場町として栄えた吉岡温泉と鹿野城下町を結ぶ歴史の道「鹿野往來」を主に歩きます。約400年前に整備された鹿野城下町は、交通の要衝として栄えた当時の面影をよく留めています。



コースタイム

鳥取市鹿野往來交流館 童里夢 → 吉岡温泉: 140分
吉岡温泉 → 鳥取市鹿野往來交流館 童里夢: 130分

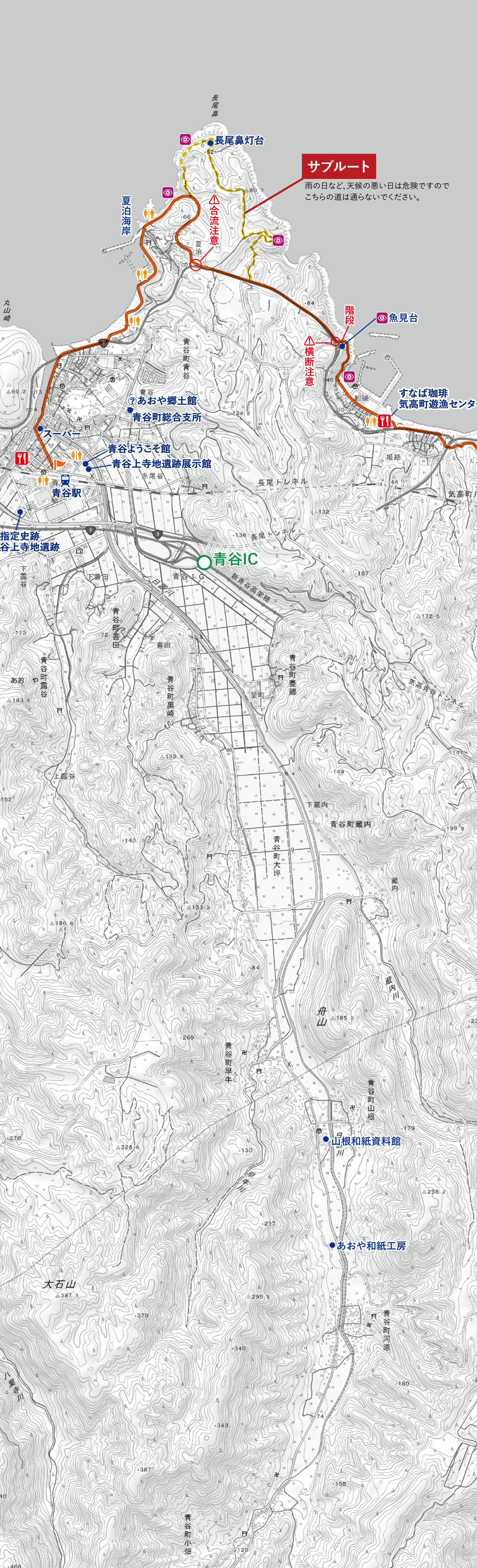
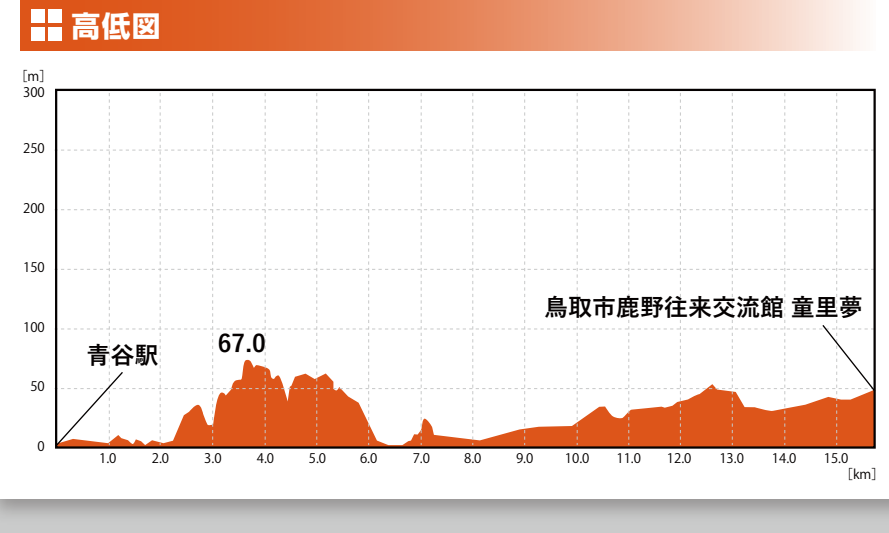


コース1 大昔の大噴火と侵食の力を感じながら歩く
青谷駅～鳥取市鹿野往來交流館 童里夢

全長: 16.0km
高低差: 約67m
目安歩行時間: 300分

難易度: ★★★

鹿野町から青谷町の山々は主に大昔の火山噴火によってできました。川が削り込んで形成された谷底平野や、溶岩流からなる標高80mの長尾鼻を歩きます。魚見台からは鳥取砂丘以西の海岸線を一望できます。

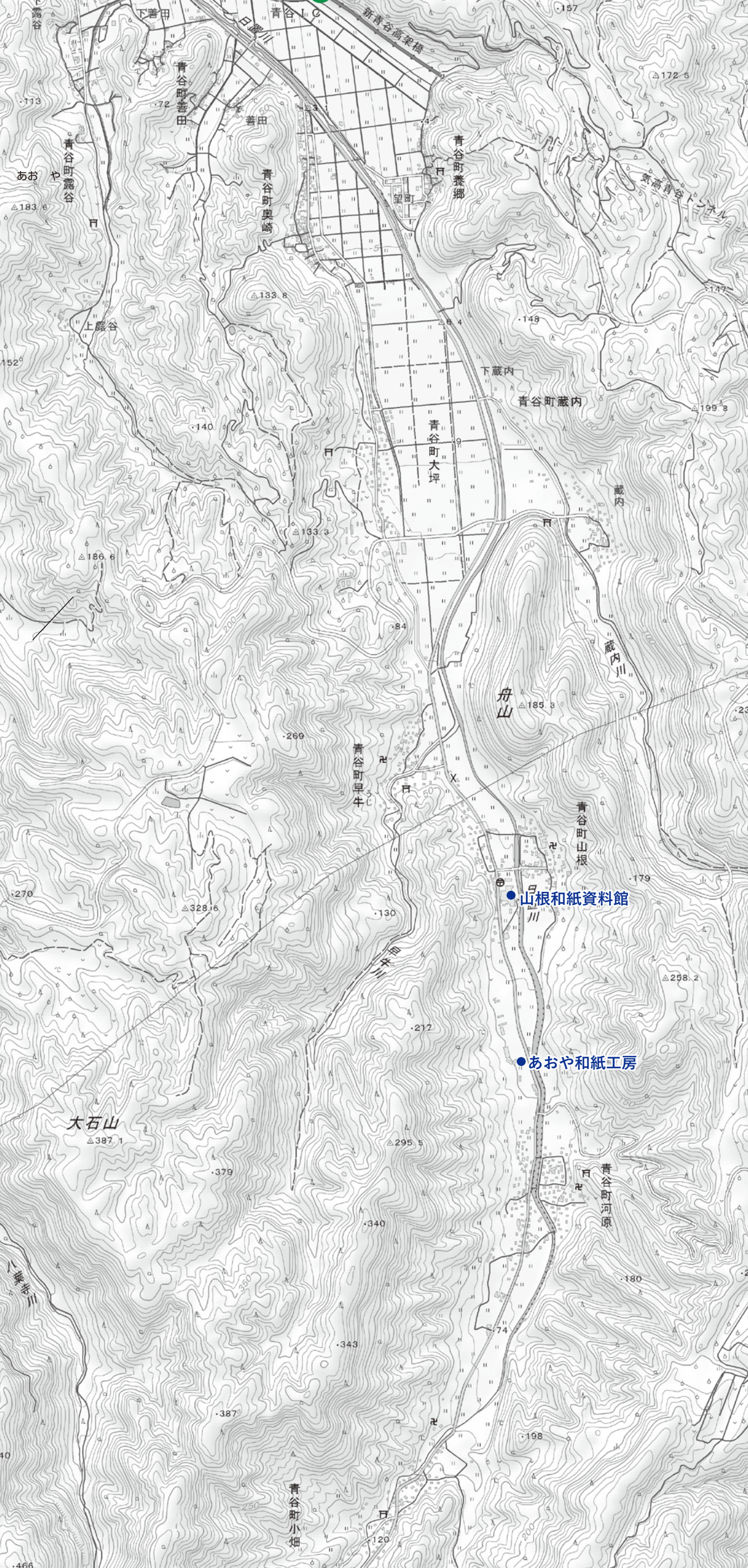


サブルート
雨の日など、天候の悪い日は危険ですので、こちらの道は通らないでください。



コースタイム

青谷駅 → 鳥取市鹿野往來交流館 童里夢: 300分



電子標高図(25000) 国土院提供 | 山陰海岸ジオパーク推進協議会が選定して作成
地形図情報は2020年11月現在のものである。