



奇岩「立岩」と古代からの人々の営み

たていわ

unesco

立岩周辺散策コース

Global Geopark

白い砂浜に突然そびえたつ立岩や屏風を立てたような屏風岩。鬼退治伝説や竹野神社・古墳など、立岩と丹後の歴史について学び、古代のロマンとジオパークの壮大な景観を体験しましょう。



丹後には多くの伝説が伝わっています。安山岩の巨大な岩石「立岩」には、第31代用明天皇の第3皇子麻呂子(まろこ)親王がこの地の鬼退治をされた時、一夜のうちに天から降ってきた、この大岩に鬼を封じ込めたという伝説があります。今でも風が強く、波の高い夜などは鬼たちの号泣する声が聞こえるといわれています。(※竹野神社に伝承を伝える絵巻物があります)

④大成古墳群

海岸の地形を見渡せる!

クイズ2

屏風岩の高さと同じ高さは次のどれ?
1、奈良の大仏 2、東寺五重塔 3、清水寺の舞台
正解はコラム①を読んでね!

⑥屏風岩展望台

雨の日には
幻の滝が
見えるかも?

クイズ1

川の右岸と左岸どちらが立岩とつながっているかな?
正解はコラム①を読んでね!

基本コース	
スタート	*時間は徒歩 *Google Mapsを基に 距離と時間を算出
①山陰海岸ジオパーク 京丹后市情報センター (道の駅てんきてんき丹後内)	8分 ↓ 650m
②竹野神社	5分 ↓ 400m
③神明山古墳	18分 ↓ 1.5km
④大成古墳群	22分 ↓ 1.8km
⑤立岩	9分 ↓ 700m
①山陰海岸ジオパーク 京丹后市情報センター (道の駅てんきてんき丹後内)	総移動時間1時間2分 全行程約5km

屏風岩まで足をのばして

スタート *時間は車移動

①山陰海岸ジオパーク
京丹后市情報センター
(道の駅てんきてんき丹後内)

車で3分 ↓ 約2km

⑥屏風岩展望台

ポイント情報

丹後古代の里資料館
*定休日: 火曜・年末年始(12/29~1/3)
(※火曜が祝日の場合は直後の平日)
*入館料: 大人290円、小・中学生150円
*京丹後市内の遺跡出土遺物等の展示
(見学時間30分程度)

丹後温泉はしうど荘
◎日帰り入浴可 / 定休日: 火曜
*入浴料: 中学生以上600円、
3歳~小学生まで300円

周辺の古墳

神明山古墳(国指定史跡)
*日本海側最大級の前方後円墳

産土山古墳(国指定史跡)
*長持型石棺(王者の棺)

柵塚古墳
*海岸段丘上につくられた方墳

大成古墳群(市指定史跡)
*海岸段丘上の横穴式石室墳

凡例

トイレ

駐車場

食事

説明看板

撮影スポット

足元注意

田

畑

基本コース

屏風岩コース

**① 山陰海岸ジオパーク
京丹後市情報センター**
(道の駅てんきてんき丹後内)



国道178号線沿いに立地する道の駅内にあります。山陰海岸ジオパークの公認ガイドが常駐しており、京丹後市内はもちろん、山陰海岸ジオパーク全体の情報が得られる施設です。(問)0772-75-1411

② 竹野神社



竹野神社は、9代開化天皇に仕えた竹野媛が天照大神を祀ったとされる神社で、麻呂子親王の鬼退治を伝える絵巻物も残されています。また、神社本殿が京都府の指定文化財になっている他、境内は環境保全地区に指定されています。

③ 神明山古墳




神明山古墳は日本海側最大級の前方後円墳で、墳丘長190m近くに及びます。古墳には2段の平坦部がみられ、かつてはこの平坦部に丹後独特の円筒型埴輪が並べられていました。古墳は国指定史跡になっています。田植えシーズンには、古墳の円墳部の頂上から「古代瀧」を彷彿とさせる景色を見ることができ、古代のロマンを感じられます。

④ 大成古墳群




大成古墳群は古墳時代後期(6世紀末から7世紀初頭)の横穴式石室を持つ古墳群で、合計13基の古墳が確認されています。石室に使われている石材は、周囲の柱状節理の発達した安山岩が使用されています。京丹後市指定文化財です。

⑤ 立岩



立岩は高さ約20mであり、京丹後市でもシンボルになっている安山岩の巨岩です。垂直に伸びた柱状節理が美しいことで有名です。鬼退治にまつわる伝説が残されており、古くから人々に親しまれてきました。竹野川が運んできた砂が砂州となり、離れ島になっていた立岩とつながっています。京都府指定天然記念物です。

⑥ 屏風岩展望台



海面から屏風のようにそびえる屏風岩は、柔らかい凝灰岩の地層中に入り込んだマグマが固まってできた安山岩の岩脈です。周囲の地層より硬いので、浸食によって取り残されて現在の姿となりました。屏風岩の沖合いにも数個の岩が見られますが、これらは全て一直線上に並んでいます。

番外：間人皇后・聖徳太子母子像



聖徳太子の母・間人(はしうど)皇后は政権の争乱を避け、間人(たいざ)に身を寄せたと伝えられています。この地を去る際、自らの名「間人」(はしうど)をこの地に贈りました。村人たちは恐れ多いことから、皇后の退座にちなんで読み方を「たいざ」にしたとされています。

番外：丹後温泉はしうど荘

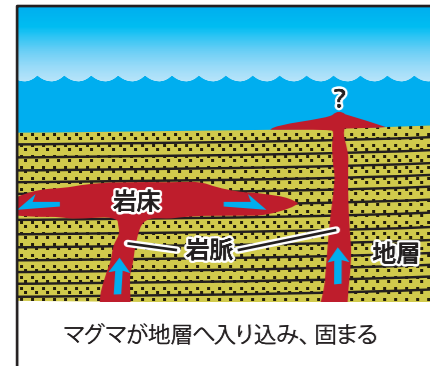


ナトリウム・カルシウム硫酸塩泉の良質な温泉です。日本海の波の音を聴きながらの入浴ができる露天もあり、日帰り入浴もできます。予約をすれば食事のみの利用も可能です。
*入浴料：中学生以上600円、3歳～小学生まで300円
(問)0772-75-2212

ジオコラム①

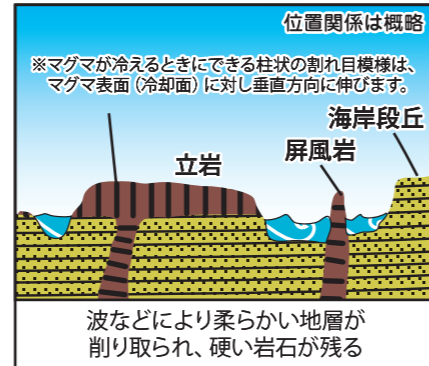
屏風岩と立岩＝「岩脈」と「岩床」

約1,500万年前



①今から約1,500万年前、海底で火山活動がはじまり、マグマが断層などの地層の割れ目に沿って、板状に縦に入り込みました。地層が柔らかいところでは、マグマは地層の積み重なりに沿って水平方向に、キノコの傘のように広がりました。その後、マグマは冷やされ、固まりました。地層と斜交する部分を岩脈、平行な部分を岩床といえます。

現在

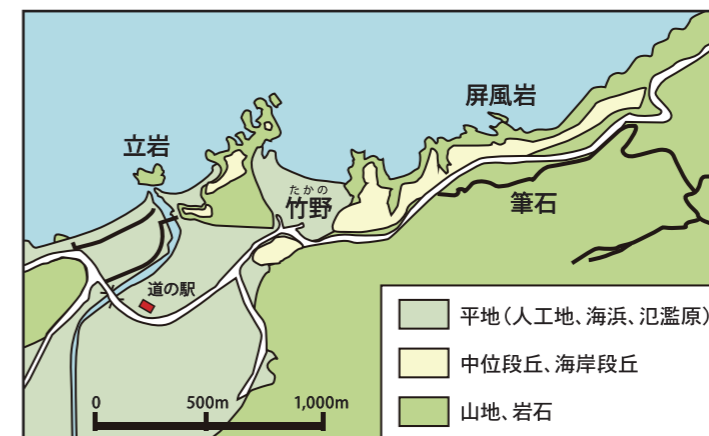


②海面が下がったり、地面が持ち上がると、波や風雨などによって地層が削られます。この時、マグマが固まってできた安山岩(火山岩の一種)は、周りの地層(砂岩や泥岩、凝灰岩など)より硬かったので所々が削り残され、立岩や屏風岩になりました。屏風岩が板状なのは、マグマが地層の割れ目に沿って板状に入り込んだからです。

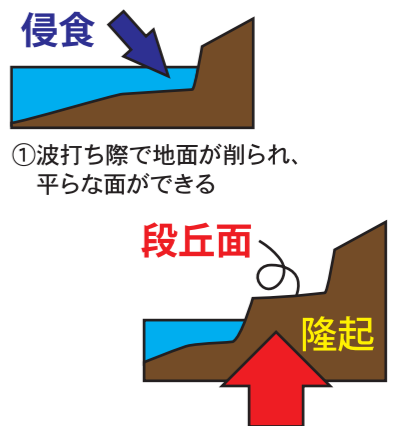
ジオコラム②

竹野付近の海岸段丘

約13万年前の最終間氷期に、1,500万年前の火山活動でできた岩石を削って海食棚ができ、その上に海岸の礫や砂泥が堆積しました。その地層が現在約20mくらいの高度にあり、海成の中位段丘堆積物と呼ばれています。



海岸段丘のでき方



クイズの答え

- ①: どちらも正解(現地までね。)竹野川が運んできた花こう岩質砂由来の砂州で立岩と陸地がつながっています。この砂州のことをトンボロ(陸繋砂州)といいトンボロにより立岩は陸繋島となっています。川のどちら側にトンボロができるのかは、川や海の状態により変わります。
- ②: 3. 清水寺の舞台(清水寺の舞台と同じ高さ13mです。ちなみに奈良の大仏は18mで、東寺五重塔は54.8mです)