



ユネスコ世界ジオパーク 山陰海岸ジオパーク

まるごと体感MAP



山陰海岸ジオパーク 推進協議会、兵庫県立大学大学院「地域資源マネジメント」研究科

日本列島が大陸の一部だった頃より続く大地のうねり

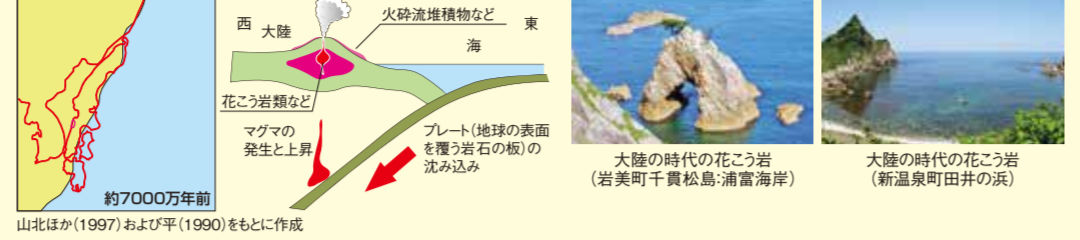
ダイナミックな地形の歴史や不思議がいっぱいの山陰海岸ジオパーク
さあ、地球の鼓動を感じる旅に出かけよう!



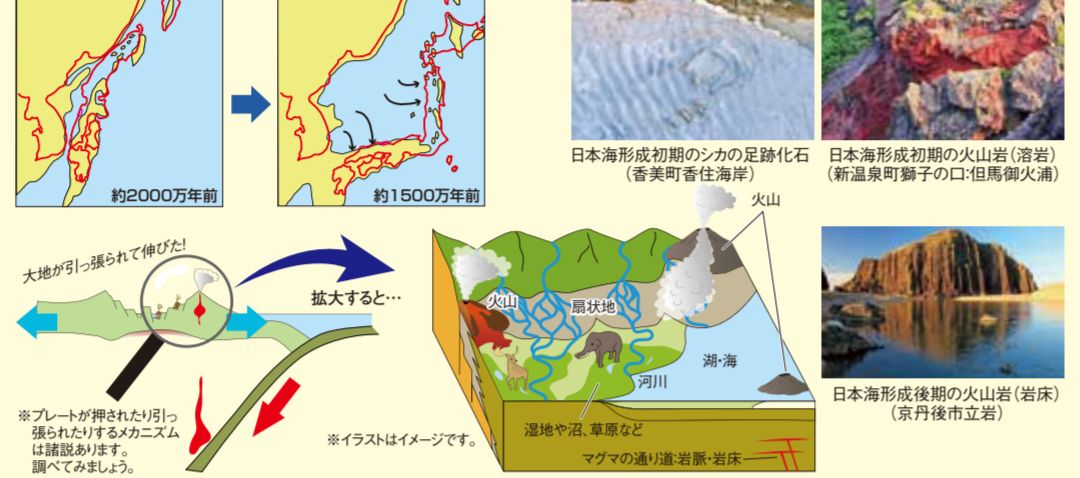
山陰海岸ジオパーク「日本海形成に伴う多様な地形・地質・風土と人々の暮らし」

地球のダイナミックな活動を記録する山陰海岸ジオパーク

大陸の時代



日本海形成の時代



日本列島の活動と現在



日本列島が大陸の一部であった時代から日本海が成立し、現在にいたるまでの地球の歴史が、山陰海岸ジオパークに分布する岩石や地層に残されています。

山陰海岸ジオパークの多様な景観と人々の暮らし



Access 交通のご案内

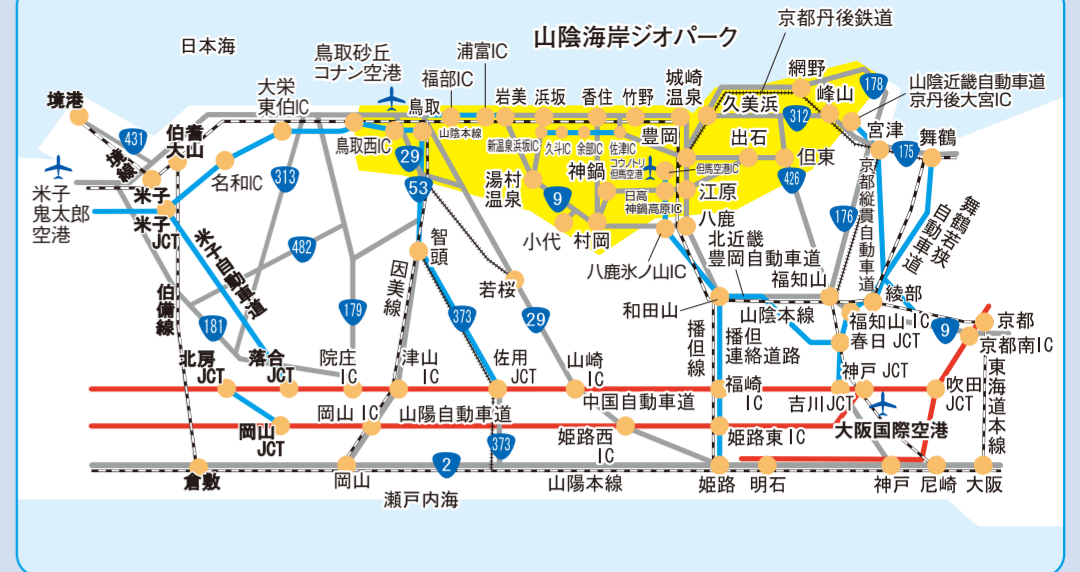


Table with 4 columns: 車 (Car), JR (JR), 飛行機 (Airplane), and 高速バス (Express Bus). It lists routes and travel times from major cities like Osaka, Kyoto, and Tokyo.

豊かな生態系

- 砂丘地・砂州: コウボウムギ・ハマヒルガオ...
- 湿地・小川・水田: カキツバタ・バイカモ...
- 山地・高原: フナ・ミズナラ・カタラ...
- 磯・海岸付近の森: コロマツ・スダジイ...
- 日本海沿岸部: アマモ・ホンダウラ...
- 日本海沖: スズメダイ・ベニスズメ...

暮らしを育む特有の風土

- 温泉: 山陰海岸ジオパークには数多くの温泉...
- リアス海岸と北前船の風待港: 海面の上昇により、複雑な山と谷の地形...

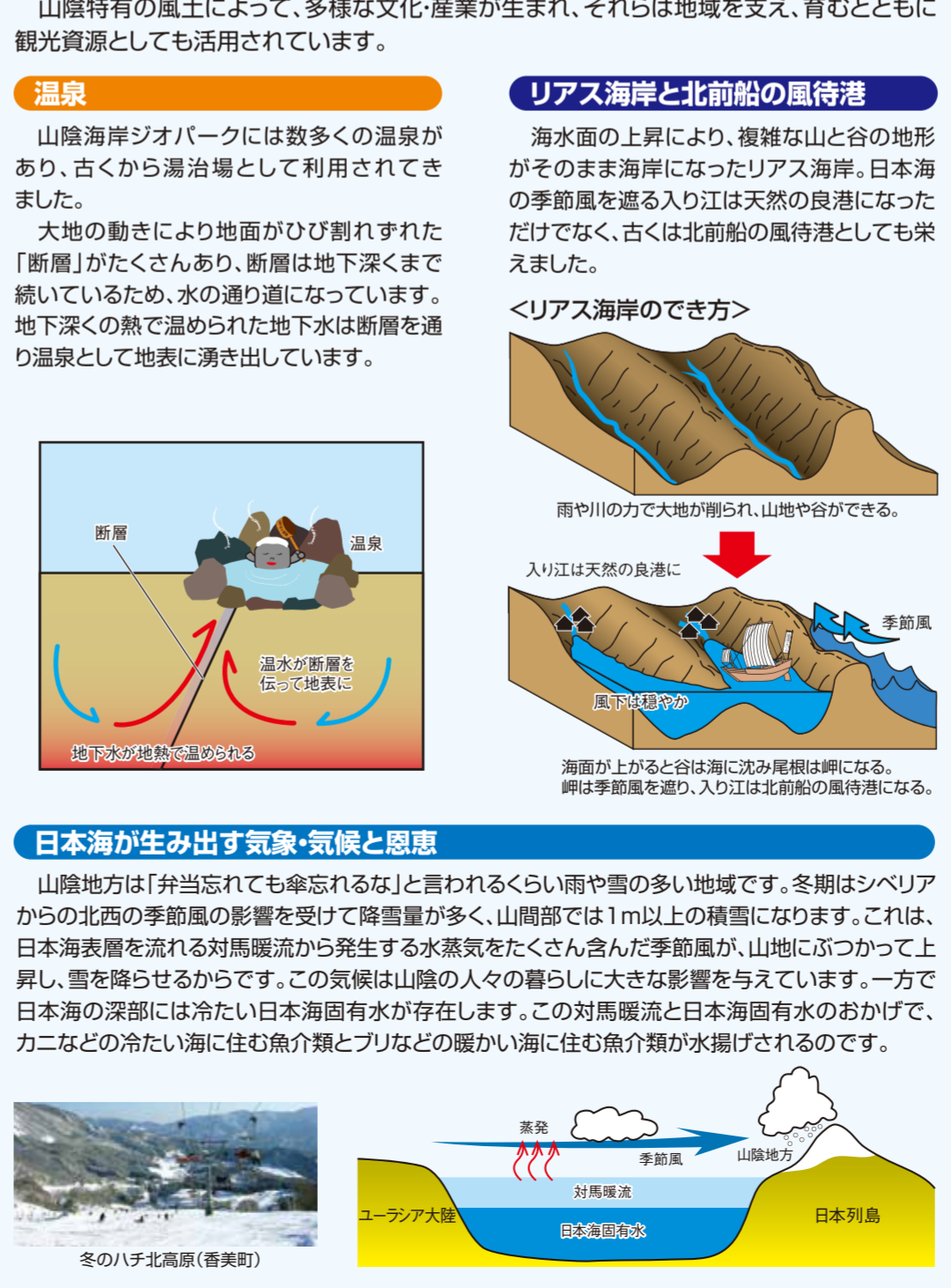
「ジオグルメ」

- スズメダイ・ベニスズメ: カニのここがジオ!
- 黒毛和牛 (但馬牛・因伯牛など): 黒毛和牛のここがジオ!

砂丘の野菜

- 鳥取砂丘では、大正3年にラッキョウ栽培に成功して以来、さまざまな努力と技術開発により、今では日本有数のラッキョウ生産地となりました。

日本海が生ま出す気象・気候と恩恵



山陰海岸ジオパークの情報はこちらへ

- T-2 山陰海岸ジオパーク京丹後情報センター
- O-4 道の駅 神鍋高原
- P-2 京丹後市立丹後古代の里資料館
- S-2 琴引浜晴き砂文庫
- S-4 道の駅 丹後王国「食のみやこ」
- R-3 兵庫県立コウノトリの郷公園
- R-3 豊岡市立コウノトリ文化館
- R-3 玄武湖公園
- O-2 竹野スノーゲルセンター
- O-2 竹野スノーゲルセンター
- O-2 竹野スノーゲルセンター
- O-2 竹野スノーゲルセンター
- O-2 竹野スノーゲルセンター

Table with 2 columns: 京都市 (Kyoto City) and 鳥取県 (Tottori Prefecture). It lists contact information for various organizations and services.



L M N O P Q R S T U

山陰海岸ジオパークエリア MAP

凡例

- 主な見所
- 主な施設
- 主な温泉
- ポケットパーク

1 行きたい場所を探そう!

2 近くにある観光案内所などの施設に行って情報を集めよう!

3 ガイドさんにジオパークのストーリーを案内してもらおう!

4 散策モデルコース、マリンコース、ドライブコースをダウンロードして巡ろう!

※散策モデルコースの地図は、近くの駅や観光案内所などの施設に設置しているほか、ホームページからもダウンロードできます。
 ※ガイドは事前予約が必要な場合があります。また、無料ガイドと有料ガイドがありますので詳しくはホームページをご確認ください。
 山陰海岸ジオパークホームページ・ <https://sanin-geo.jp/>

山陰海岸ジオパークに行って“地球にびっくり!”をさがそう!



L M N O P Q R S T U

湖山地 内湾の湾口部に発達した湖山砂丘(鳥取砂丘の一部)により、内陸側に残された湖沼。周囲 18km、面積 6.9km²、平均水深 2.8m。

岩井温泉 1200年の歴史を誇る源泉かけ流しの温泉で、「湯かむり」という頭に手ぬぐいを乗せ、柄杓で湯をかむる風習が今も残る。

旧岩美鉱山 地下の割れ目に熱水が入り、周囲の岩石から熱水中に溶け出した様々な成分が割れ目に沈澱(晶出)してきた鉱脈。銅を中心に産出した。

棚田百選 横尾棚田 地すべりによってできた緩斜面を利用して作られた美しい棚田。ここでは棚田のオーナー制度が実施されている。

日本の滝百選 雨滝 高さ40mの瀑布と岩肌調和が美しい「雨滝」は、日本の滝百選にも選ばれている。毎年開催される「滝開き祭」に因幡の傘踊りなどの伝統芸能が披露される。

湯村温泉 平安時代(848年)慈覚大師によって開湯されたと伝えられる歴史ある山峡の閑静な湯治湯。98度の高温の湯が大量に湧出している。

上山高原 イヌワシやツキノワグマなど貴重な動物が生息する。周辺には溶岩など硬い岩石が多く、数々の滝が点在する。

吉滝 滝は2段からなり、上段は滝の裏側に入ることができる「裏見の滝」として知られている。周辺には数多くの滝・渓谷がある。

日本の滝百選 猿尾滝 滝の景観が猿の尾に似ているところからその名がつけられたこの滝は、落差 60m で日本の滝百選にも選ばれている。

神鍋山 近畿で最も新しい火山。神鍋火山の山頂には噴火口が残っている。冬はスキーやスノーボードで賑わう。

城崎温泉 道智上人が発見したと伝えられ、その歴史は1300年。浴衣姿での七つの外湯めぐりが有名。

天然記念物 玄武洞 約160万年前の溶岩の冷却でできた柱状の割れ目が美しい玄武岩の大露頭。過去の地球の磁気逆転発見につながった場所。