

ユネスコ世界ジオパーク 山陰海岸ジオパーク

まるごと体感MAP



日本列島が大陸の一部だった頃より続く大地のうねり
ダイナミックな地形の歴史や不思議がいっぱいの山陰海岸ジオパーク
さあ、地球の鼓動を感じる旅に出かけよう！

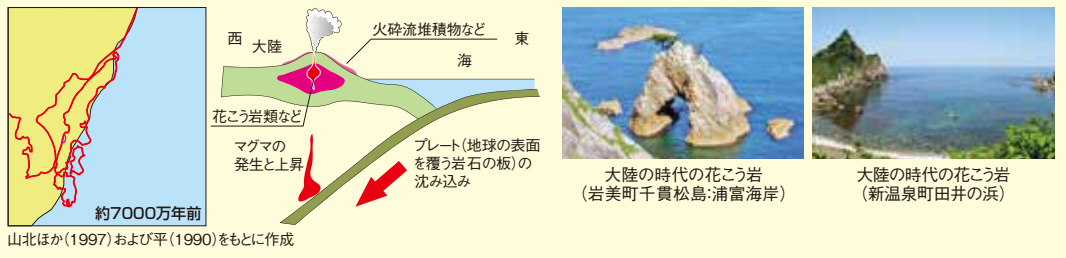
制作/山陰海岸ジオパーク推進協議会、兵庫県立大学大学院 地域資源マESSAGES研究科

山陰海岸ジオパーク「日本海形成に伴う多様な地形・地質・風土と人々の暮らし」

地球のダイナミックな活動を記録する山陰海岸ジオパーク

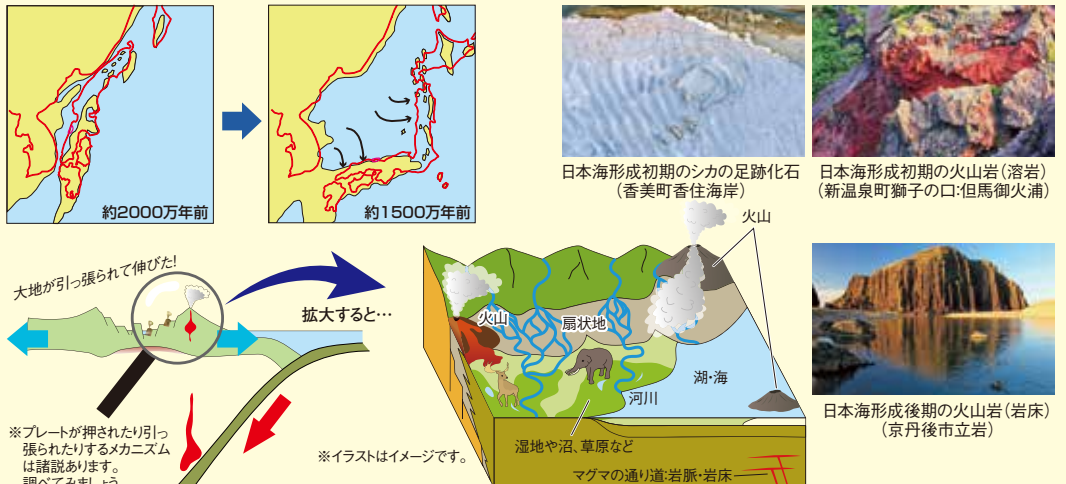
大陸の時代

はるか昔、日本列島はまだ大陸の一部でした。そこでは火山活動がおこり、地表には火砕流が流れ、地下深くではマグマがゆ〜く冷えて花こう岩などができました。



日本海形成の時代

大陸の縁辺が割れ始めました。大地が割れるときにできた窪地には川や湖ができ、そのほとりにはゾウやシカなどの動物たちが暮らし始めていました。その後大地のへこみは拡大し、日本海になりました。火山活動は、多くの火山岩を生み出しました。



日本列島の活動と現在

日本列島がほぼ現在と同じ形になりました。大地の活動は継続し、複数の火山が活動して、同時に海岸にはリアス海岸や段丘が、山には深い谷や美しい滝ができました。平野や盆地、砂丘ができ、やがて人々がこの地に住むようになりました。



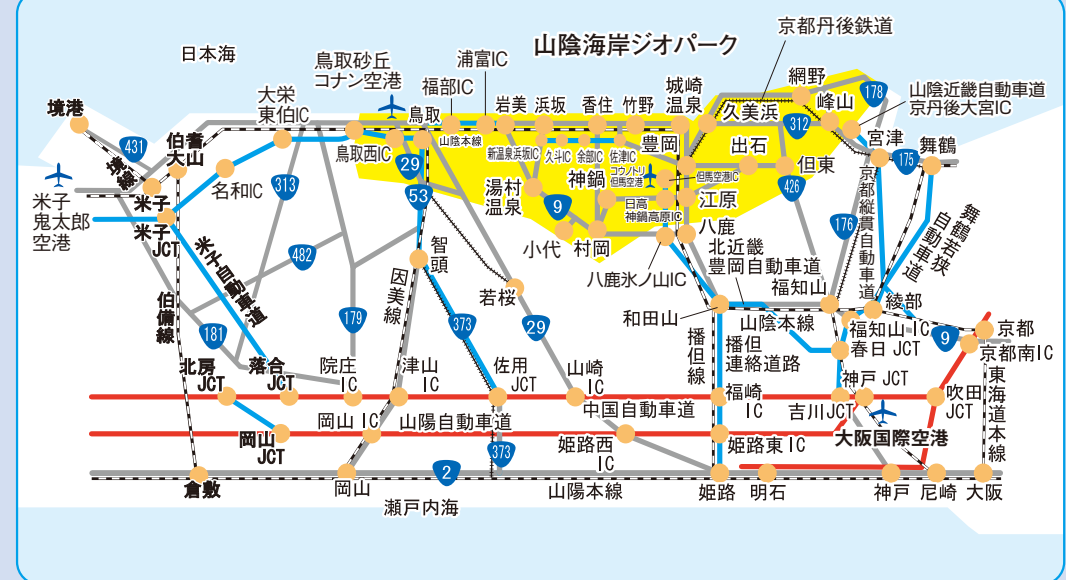
日本列島が大陸の一部であった時代から日本海が成立し、現在にいたるまでの地球の歴史が、山陰海岸ジオパークに分布する岩石や地層に残されています。

山陰海岸ジオパークの多様な景観と人々の暮らし

山陰海岸ジオパークでは、さまざまな岩石や地層、多彩な海岸地形、内陸の滝や渓谷など、貴重で美しい景観を見ることができ、それを活かした特色ある暮らしが営まれています。



Access 交通のご案内



車 (京丹後鉄道 峰山駅)	JR・京丹後鉄道 (峰山駅)	高速バス
大坂から...約2時間15分 神戸から...約2時間30分 岡山から...約4時間20分	大坂から...約3時間 京都から...約2時間30分 岡山から...約3時間30分	大坂から...約3時間30分 神戸から...約3時間30分 岡山から...約3時間30分
車 (JR豊原駅)	JR (JR豊原駅)	飛行機 (鳥取砂丘コナン空港)
大坂 (中国一豊原) から...約2時間20分 京都 (京丹波) から...約3時間10分 岡山 (山陽) から...約3時間20分	大坂から...約2時間30分 京都から...約2時間20分 岡山から...約2時間30分	大坂 (伊丹) 空港から...約3時間05分 羽田 (伊丹) 空港まで...約3時間10分 岡山 (新幹線) から...約3時間40分
車 (JR鳥取駅)	JR・智頭急行 (JR鳥取駅)	飛行機 (鳥取砂丘コナン空港)
大坂から...約2時間30分 京都から...約2時間50分 神戸から...約2時間20分 岡山から...約2時間	大坂から...約2時間30分 京都から...約2時間30分 岡山から...約2時間30分	大坂 (伊丹) 空港から...約1時間10分 岡山 (新幹線) から...約1時間40分

豊かな生態系 日本海形成と大地の動きにより生まれた多様な地形・地質の上に様々な生き物が暮らしています。

● 砂丘地・砂州 植物：コウボウムギ・ハマヒルガオ・トウテイランなど 動物：ハマベウス/カゲロウ・イノモリコモなど	● 湿地・小川・水田 植物：カキツバタ・バイカモ・サゼンソウなど 動物：コウトリ・メダカ・ヒメミントンボなど	● 山地・高原 植物：ブナ・ミズナラ・カタラ・トチノキなど 動物：ツキノワグマ・イヌワシ・アベサンショウウオなど	● 磯・海岸付近の森 植物：シロマツ・スダシヤなど 動物：ミサゴ・ハマヤブサなど	● 日本海沿岸部 植物：アマモ・ホンダワラ・カメ 動物：カサゴ・キジハタ・メジナ・アオリイカ・ケンサキイカ・アジ・ササエ・アイワグキ・ウニなど	● 日本海沖 動物：スズメダイ・ベニスイガニ・ハタハリ・ホルタルイカ・ブリ・クロマグロなど
<p>トウテイラン</p>	<p>コウトリ</p>	<p>アベサンショウウオ</p>	<p>照葉樹林</p>	<p>アジの群れ</p>	<p>ズワイガニ</p>

「ジオグルメ」 山陰特有の風土に育まれた多様な「食」、そのうまさには理由があります。

ズワイガニ・ベニスイガニ ★カニのここがジオ!

大陸のへりが割れてできた巨大なほく地「日本海」中心部はとて深く、しかし隣接する海とつながる海峡の水深は概ね50〜140m程度と浅いため、海水の交換が表層に限られ、孤立した「日本海固有種」ができます。この冷たく溶存酸素量の多い海水のおかげで、日本海にはカニなどの冷たい海に住む魚類が生きることができるのです。

日本海は海底地形が複雑なことも特徴の一つです。そのためこの地域ではズワイガニとベニスイガニという2種類のカニを楽しむことができます。水深約100m〜500m前後に生息するズワイガニ、水深約500m〜2500m前後に生息するベニスイガニはそれぞれ特有のおいしさを有しています。海底地形の複雑さはカニの棲み分けをはじめ、水産資源の多様さにもつながっています。

砂丘の野菜 ★砂丘の野菜のここがジオ!

砂丘地は砂粒の大きさが比較的揃って固さとも一定なため、根菜類などがたくましく育つことができるので、サツマイモや長芋などが育てられています。また、水はけがよく水や肥料のコントロールがしやすいことから、スイカやメロンなども栽培されています。

鳥取砂丘では、大正3年にラッキョウ栽培に成功して以来、さまざまな努力と技術開発により、今では日本有数のラッキョウ生産地となりました。

黒毛和牛 (但馬牛・因伯牛など) ★黒毛和牛のここがジオ!

山陰海岸ジオパークとその周辺では各地で黒毛和牛が育てられています。特に、険しい山と山に囲まれた但馬内陸部では、峠を越えて牛を交配させるのが困難だったこともあり、その谷あいのなかだけで牛の交配が続けられました。こうして谷独自の優良な血統ができました。この優良な血統をさらに掛け合わせることで、但馬牛は優良な品種になりました。こうした牛の個体管理(「牛籍簿」)などが評価され、2023年7月に「人と牛が共生する美地方域の伝統的但馬牛飼育システム」として、国連食糧農業機関から世界農業遺産に認定されました。ほかにも、冬の寒さなど山陰海岸の気候と風土が高品質な和牛を育てる要因になっています。

☆但馬牛は近江牛や松阪牛などの素牛になっています！また、但馬牛のなかで厳しい基準を満たしたお肉だけが神戸牛に認定されています。

暮らしを育む特有の風土

山陰特有の風土によって、多様な文化・産業が生まれ、それらは地域を支え、育むとともに観光資源としても活用されています。

温泉

山陰海岸ジオパークには数多くの温泉があり、古くから湯治場として利用されてきました。大地の動きにより地面がひび割れずれた「断層」がたくさんあり、断層は地下深くまで続いているため、水の通り道になっています。地下深くの熱で温められた地下水は断層を通り温泉として地表に湧き出しています。

リアス海岸と北前船の風待港

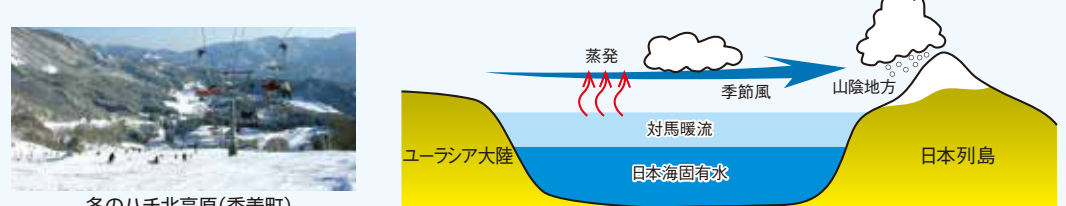
海水面の上昇により、複雑な山と谷の地形がそのまま海岸になったリアス海岸。日本海の季節風を遮る入り江は天然の良港にただけでなく、古くは北前船の風待港としても栄えました。

＜リアス海岸のでき方＞

雨や川の力によって大地が削られ、山地や谷ができる。入り江は天然の良港に。海面が上がると谷は海に沈み尾根は岬になる。岬は季節風を遮り、入り江は北前船の風待港になる。

日本海が生み出す気象・気候と恩恵

山陰地方は「弁当忘れても傘忘れるな」と言われるくらい雨や雪の多い地域です。冬期はシベリアからの北西の季節風の影響を受けて降雪量が多く、山間部では1m以上の積雪になります。これは、日本海表層を流れる対馬暖流から発生する水蒸気をたくさん含んだ季節風が、山地にぶつかって上昇し、雪を降らせるからです。この気候は山陰の人々の暮らしに大きな影響を与えています。一方で日本海の深部には冷たい日本海固有水が存在します。この対馬暖流と日本海固有水のおかげで、カニなどの冷たい海に住む魚類とブリなどの暖かい海に住む魚類が水揚げされるのです。



山陰海岸ジオパークの情報は こちらへ

T-2 山陰海岸ジオパーク京丹後情報センター 9:00~18:00 鳥取県豊岡市高野町野竹131-1	O-4 道の駅 神鍋高原 9:00~18:00 鳥取県豊岡市高野町野竹59-13	N-3 若美町立寄交流館 9:00~18:00 鳥取県若美郡若美町569-20
T-2 京丹後市立丹後古代の里資料館 9:30~16:00 鳥取県京丹後市津野町吉108	P-2 道の駅 あまるべ 9:00~18:00 鳥取県豊岡市津野町津1250番地	N-3 鳥取砂丘砂の美術館 9:00~18:00 鳥取県鳥取市津野町山12083-17
S-2 道の駅 丹後王国「食のみやこ」 9:00~17:00 鳥取県京丹後市赤松町鳥取123	P-2 道の駅 あまるべ 9:00~18:00 鳥取県豊岡市津野町津1250番地	N-3 鳥取県立立寄交流館 9:00~18:00 鳥取県豊岡市津野町津1250番地
R-3 鳥取県立コウノトリの郷公園 9:00~17:00 鳥取県豊岡市津野町津1250番地	P-2 道の駅 あまるべ 9:00~18:00 鳥取県豊岡市津野町津1250番地	N-3 鳥取県立立寄交流館 9:00~18:00 鳥取県豊岡市津野町津1250番地

山陰海岸ジオパーク内の観光・宿泊・交通等のお問い合わせ先

京都市(京丹後市)	鳥取県(鳥取市・若美町)
京丹後市観光振興課 0772-69-0450	たけの観光協会 0796-47-1080
京丹後市観光公社 0772-72-6070	日高神鍋観光協会 0796-45-0800
小浜観光協会 0772-74-9350	NPO法人日高神鍋観光協会 0796-52-4806
丹後海浜交通(バス) 0772-42-0321	鳥取市観光コンベンション協会 0796-54-0500
鳥取県観光協会 0772-82-0045	鳥取市観光案内所 0857-22-3318
鳥取県観光協会 0772-82-0045	岩美町観光協会 0857-73-1416
鳥取県観光協会 0772-82-0045	智頭急行 0857-75-6600
鳥取県観光協会 0772-82-0045	日本自動車(バス) 0857-22-3155
鳥取県観光協会 0772-82-0045	鳥取県観光協会 0857-73-1122
鳥取県観光協会 0772-82-0045	鳥取県観光協会 0857-73-1212



map M-3 白兎海岸 map N-3 天然記念物 鳥取砂丘 map O-3 名勝 浦富海岸 map P-2 名勝 天然記念物 但馬御火浦 map Q-2 名勝 香住海岸 map R-2 名勝 竹野海岸 map S-2 名勝・天然記念物 琴引浜 map T-1 立岩 map T-1 経ヶ岬

白兎海岸 神話「イナバの白ウサギ」の舞台となったのがここ白兎海岸。近くにある白兎神社は、皮膚病に靈験があることでも有名。

天然記念物 鳥取砂丘 日本海に面して東西16km、南北2.4kmに広がる海岸砂丘。起伏の大きな三列の砂丘列があり、国の天然記念物に指定されている。

名勝 浦富海岸 日本海の荒波により花こう岩が侵食されてできた奇岩・洞門や白砂青松の砂浜が大変美しい。文豪・島崎藤村も絶賛した景勝地。

名勝 天然記念物 但馬御火浦 日本海の荒波に刻まれた断崖絶壁、洞窟、洞門などが続く岩石海岸。国指定名勝・天然記念物に指定されている。

名勝 香住海岸 国指定天然記念物「鐘の袖」など数々の景勝地が点在する岩石海岸。

今子浦 北前船の風待ち港として栄え入り江。波食棚が広がり、磯遊びに最適。奇岩・かえる島や大引の舞昇舞台も人気。

竹野海岸 猫崎半島は季節風を避り、竹野は北前船の一大拠点として栄えた。周辺には無数の奇岩や洞窟、断崖が点在し、竹野浜は「日本の百選」に選ばれている。

久美浜湾と小天橋 海水準の変動で生まれた美しいラグーン(久美浜湾：海湖)と湾の入口を結ぶ砂の架け橋(小天橋：砂洲)。カキの養殖が盛んで養殖いかたは風情のある景色を演出している。

名勝・天然記念物 琴引浜 全長が約1.8kmで、そのほとんどが「鐘の袖」の浜。砂浜をすり足で歩くとクックッと砂が鳴る。

立岩 柱状の割れ目が美しい巨大な一枚岩。黒岩と白砂のコントラストが美しい。鬼退治伝説が残る。

経ヶ岬 安山岩の柱状の割れ目が経緯を並べたように見える岬。経ヶ岬灯台は近代化産業遺産に指定されている。

山陰海岸ジオパークエリア MAP

凡例

- 主な見所
- 主な施設
- 主な温泉
- ポケットパークキング

1 行きたい場所を探そう!

2 近くにある観光案内所などの施設に行って情報を集めよう!

3 ガイドさんにジオパークのストーリーを案内してもらおう!

4 散策モデルコース、マリンコース、ドライブコースをダウンロードして巡ろう!

※散策モデルコースの地図は、近くの駅や観光案内所などの施設に設置しているほか、ホームページからもダウンロードできます。
※ガイドは事前予約が必要な場合があります。また、無料ガイドと有料ガイドがありますので詳しくはホームページをご確認ください。
山陰海岸ジオパークホームページ・ <https://sanin-geo.jp/>

山陰海岸ジオパークに行って“地球にびっくり!”をさがそう!

湖山地

内湾の湾口部に発達した湖山砂丘(鳥取砂丘の一部)により、内陸側に残された潟湖。周囲18km、面積6.9km²、平均水深2.8m。

岩井温泉

1200年の歴史を誇る源泉かけ流しの温泉で、「湯かむり」という頭に手ぬぐいを乗せ、柄杓で湯をかむる風習が今も残る。

旧岩美鉱山

地下の割れ目に熱水が入り、周囲の岩石から熱水中に溶け出した様々な成分が割れ目に沈澱(晶出)してきた鉱脈。銅を中心に産出した。

棚田百選 横尾棚田

地すべりによってできた緩斜面を利用して作られた美しい棚田。ここでは棚田のオーナー制度が実施されている。

日本の滝百選 雨滝

高さ40mの瀑布と岩肌の調和が美しい「雨滝」は、日本の滝百選にも選ばれている。毎年開催される「滝開き祭」に因幡の傘踊りなどの伝統芸能が披露される。

湯村温泉

平安時代(848年)慈覚大師によって開湯されたと伝えられる歴史ある山峡の閑静な湯治湯。98度の高温の湯が大量に湧出している。

上山高原

イヌワシやツキノワグマなど貴重な動物が生息する。周辺には溶岩など硬い岩石が多く、数々の滝が点在する。

吉滝

滝は2段からなり、上段は滝の裏側に入ることができる「裏見の滝」として知られている。周辺には数多くの滝・渓谷がある。

日本の滝百選 猿尾滝

滝の景観が猿の尾に似ているところからその名がつけられたこの滝は、落差60mで日本の滝百選にも選ばれている。

神鍋山

近畿で最も新しい火山。神鍋火山の山頂には噴火口が残っている。冬はスキーやスノーボードで賑わう。

城崎温泉

道智上人が発見したと伝えられ、その歴史は1300年。浴衣姿での七つの外湯めぐりが有名。

天然記念物 玄武洞

約160万年前の溶岩の冷却でできた柱状の割れ目が美しい玄武岩の大露頭。過去の地球の磁気逆転発見につながった場所。