



ユネスコ世界ジオパーク

# 山陰海岸ジオパーク

# まるごと体感MAP



日本列島が大陸の一部だった頃より続く大地のうねり

ダイナミックな地形の歴史や不思議がいっぱいの山陰海岸ジオパーク

さあ、地球の鼓動を感じる旅に出かけよう!

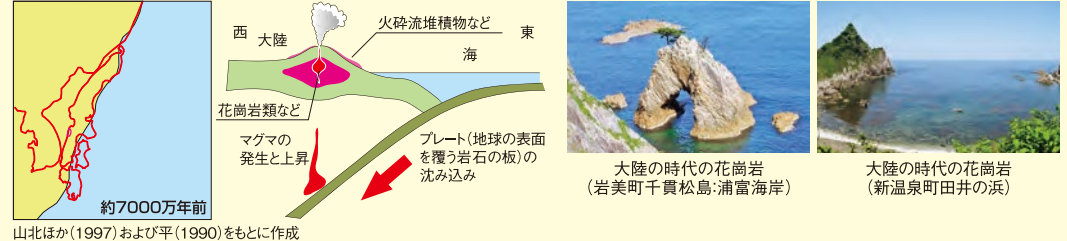
制作/山陰海岸ジオパーク推進協議会、兵庫県立大学大学院 地域資源マネジメント小研究科

## 山陰海岸ジオパーク「日本海形成に伴う多様な地形・地質・風土と人々の暮らし」

### 地球のダイナミックな活動を記録する山陰海岸ジオパーク

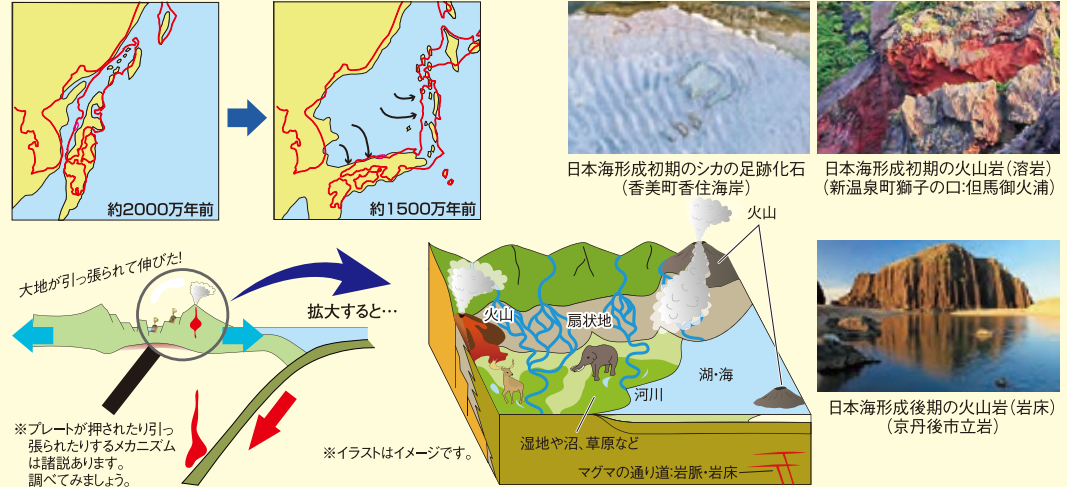
#### 大陸の時代

はるか昔、日本列島はまだ大陸の一部でした。そこでは火山活動がおこり、地表には火砕流が流れ、地下深くではマグマがゆっくり冷えて花崗岩などができました。



#### 日本海形成の時代

大陸の縁辺が割れ始めました。大地が割れるときにできた窪地には川や湖ができ、そのほとりにはゾウやシカなどの動物たちが暮らしていました。その後大地のへこみは拡大し、日本海になりました。火山活動は、多くの火山岩を生み出しました。



#### 日本列島の活動と現在

日本列島がほぼ現在と同じ形になりました。大地の活動は継続し、複数の火山が活動して、同時に海岸にはリアス海岸や段丘が、山には深い谷や美しい滝ができました。平野や盆地、砂丘ができ、やがて人々がこの地に住むようになりました。



日本列島が大陸の一部であった時代から日本海が成立し、現在にいたるまでの地球の歴史が、山陰海岸ジオパークに分布する岩石や地層に残されています。

### 山陰海岸ジオパークの多様な景観と人々の暮らし

山陰海岸ジオパークでは、さまざまな岩石や地層、多様な海岸地形、内陸の滝や渓谷など、貴重で美しい景観を見る事ができ、それらを活かした特色ある暮らしが営まれています。



## Access 交通のご案内

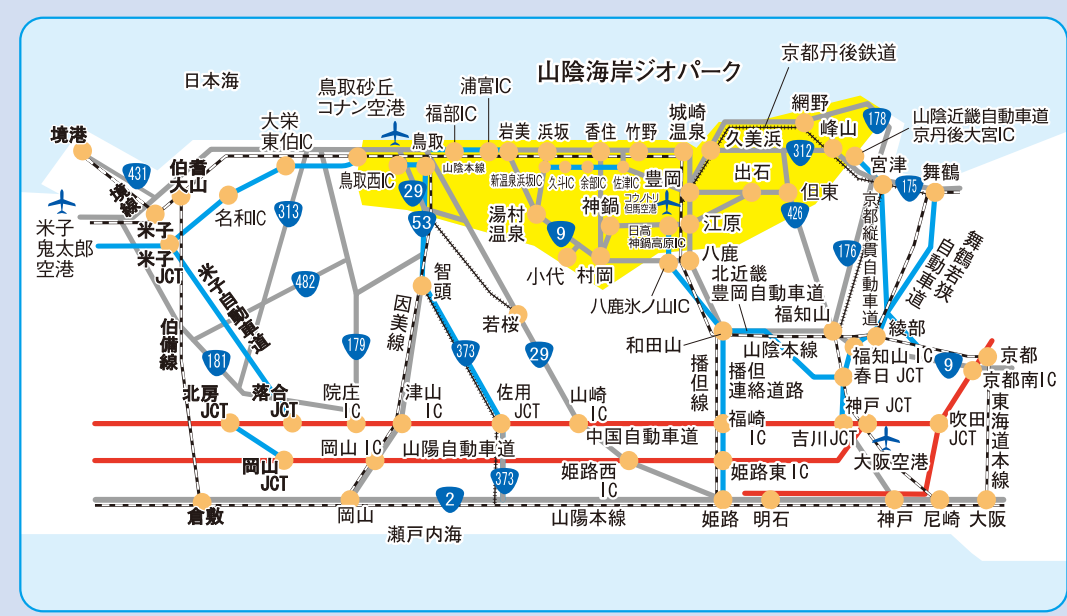


Table with 4 columns: 車 (Car), JR (JR), 飛行機 (Airplane), and 高速バス (Express Bus). It provides detailed travel information for various routes to and from the geopark.

## 豊かな生態系 日本海形成と大地の動きにより生まれた多様な地形・地質の上に様々な生き物が暮らしています。

Grid of 10 items describing local ecosystems: 砂丘地・砂州 (Sandy beach/delta), 湿地・小川・水田 (Wetland/pond/rice field), 山地・高原 (Mountain/plateau), 磯・海岸付近の森 (Rocky coast/forest), 日本海沿岸部 (Sea coast), 日本海沖 (Offshore), トウテイラン (Tou-tai-ran), コウノトリ (Kou-no-to-ri), アベサンショウウオ (Abe-san-sho-u-o), 照葉樹林 (Evergreen forest), アジの群れ (Aji school), スワイガニ (Swai-gani).

## 「ジオグルメ」 山陰特有の風土に育まれた多様な「食」、そのうまさには理由があります。

Two sections: 'スワイガニ・ベニスワイガニ' (Swai-gani/Beni-swai-gani) and '砂丘の野菜' (Sandy beach vegetables). Both sections explain the unique growing conditions and flavors of these products.

## 黒毛和牛(但馬牛・因伯牛など) ★黒毛和牛のここがジオ!

Text explaining the quality of San'in Wagyu beef, highlighting the unique environment and breeding methods that contribute to its flavor and texture.

## 暮らしを育む特有の風土

Two sections: '温泉' (Hot springs) and 'リアス海岸と北前船の風待港' (Rias coast and Bishamon ships). They describe the local hot springs and the unique coastal environment.

Diagram illustrating the geological and hydrological processes in the rias coast, showing how rain and rivers shape the landscape and create natural harbors.

## 日本海が生み出す気象・気候と恩恵

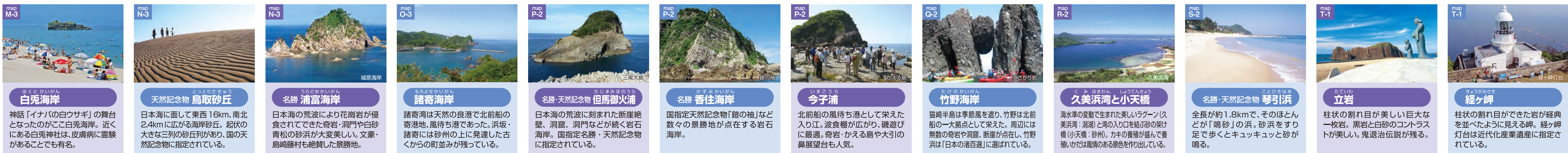
Diagram showing the influence of the Sea of Japan on the local climate, including the formation of snow and the unique weather patterns in the region.

## 山陰海岸ジオパークの情報はこちらへ

Grid of information boxes for various locations: T-2 (San'in Coast Geopark Center), C-4 (Mitsunohara Shrine), N-3 (Mitsunohara Museum), etc., providing contact and visitation details.

Table listing various tourism services, including sightseeing tours, transportation, and accommodation options in the region.





白鬼海岸 鳥取砂丘 浦富海岸 諸寄海岸 但馬御火浦 香住海岸 今子浦 竹野海岸 久美浜湾と小天橋 琴引浜 立岩 経ヶ岬

# 山陰海岸ジオパークエリア MAP

**1** 行きたい場所を探そう!

**2** 近くにある観光案内所などの施設に行って情報を集めよう!

**3** ガイドさんにジオパークのストーリーを案内してもらおう!

**4** 散策モデルコース、マリンコース、ドライブコースをダウンロードして巡ろう!

※散策モデルコースの地図は、近くの駅や観光案内所などの施設に設置しているほか、ホームページからもダウンロードできます。  
※ガイドは事前予約が必要な場合があります。また、無料ガイドと有料ガイドがありますので詳しくはホームページをご確認ください。

山陰海岸ジオパークホームページ ▶ <http://sanin-geo.jp/>

**凡例**

- 主な見所
- 主な施設
- 主な温泉
- ポケットパーク

**山陰海岸ジオパークに行って“地球にびっくり!”をさがそう!**



湖山地 岩井温泉 旧岩美鉱山 棚田百選 横尾棚田 日本の滝百選 雨滝 湯村温泉 上山高原 吉滝 日本滝百選 猿尾滝 神鍋山 城崎温泉 天然記念物 玄武洞