




United Nations
Educational, Scientific and
Cultural Organization



San'in Kaigan
UNESCO
Global Geopark

海岸沿いに残された自然の森と地形・地質

浦富海岸東コース



羽尾岬は、浦富海岸の他の地域とは異なり、凝灰角礫岩と、その上を覆う玄武岩質の安山岩でできている岬です。植生も、花こう岩地域のクロマツとは異なり照葉樹林が広がっています。




浦富海水浴場

浦富海岸の東部には、岩石海岸の間に砂浜が広がり、西部の岩石海岸とは対照的な光景が広がります。これらの砂浜海岸は海水浴場として利用されています。特に、浦富海水浴場は明治27年に開場した歴史ある海水浴場です。羽尾岬の遊歩道からは、その美しい砂浜海岸を見ることができます。



山陰海岸ジオパーク散策モデルコース
(山陰海岸国立公園)

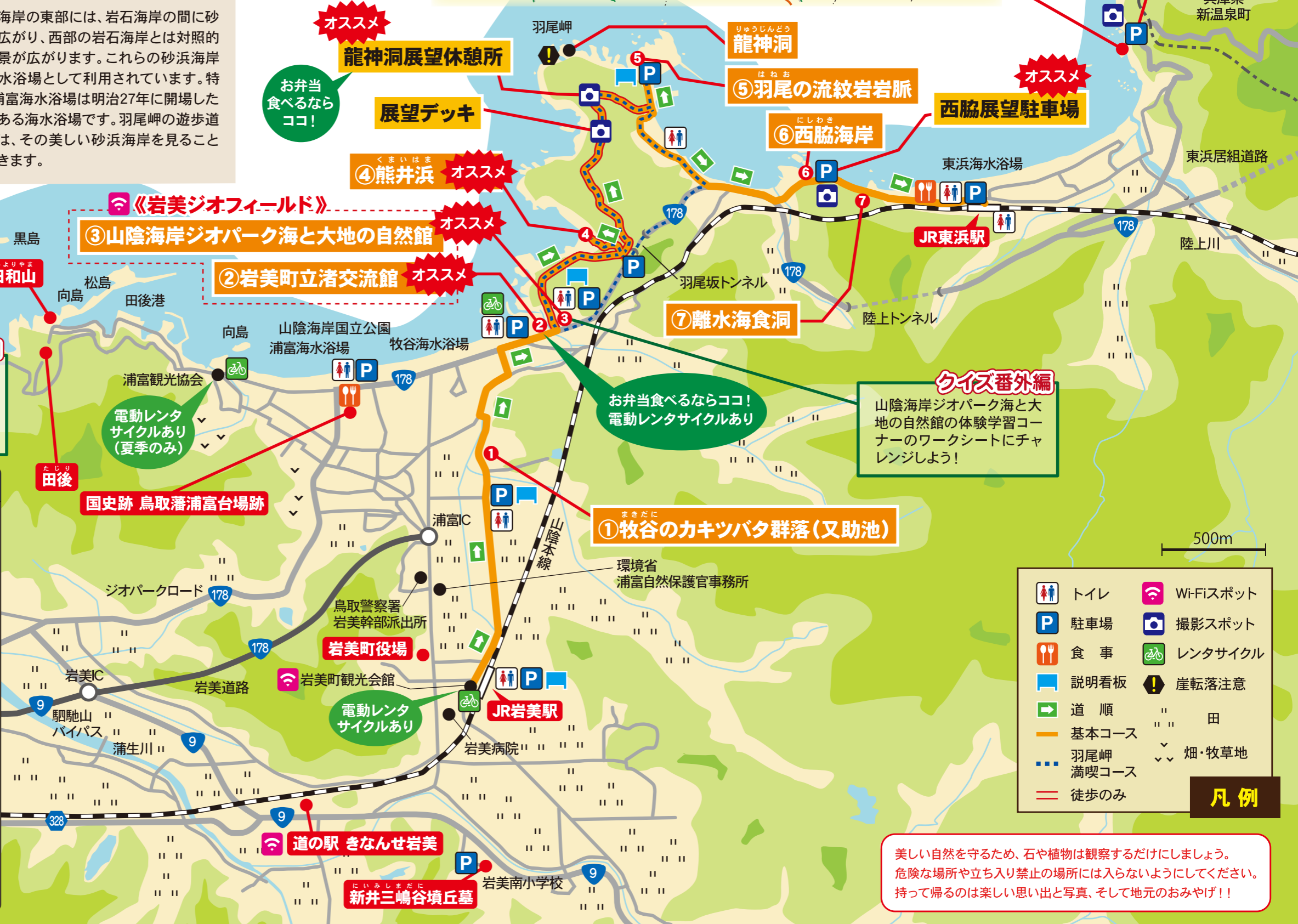
初版:2012.1.30 最終更新日:2020.2.17



基本コース	
スタート	*時間は徒歩
JR岩美駅	30分 ↓ 約1.5km
①牧谷のカキツバタ群落(又助池)	20分 ↓ 約1.3km
②岩美町立渚交流館	25分 ↓ 約900m
③山陰海岸ジオパーク海と大地の自然館	25分 ↓ 約900m
④熊井浜	20分 ↓ 約1km
展望デッキ	5分 ↓ 約200m
龍神洞展望休憩所	10分 ↓ 約800m
⑤羽尾の流紋岩岩脈	20分 ↓ 約1.5km
⑥西脇海岸	3分 ↓ 約500m
⑦離水海食洞	3分 ↓ 約300m
JR東浜駅	
総移動時間	2時間16分
全行程	約8km

クイズその1
現在の海面より高いところにある海食洞は何と呼ばれるでしょうか？(答えは裏面へ)

羽尾岬満喫コース	
スタート	*時間は徒歩
起伏が大きいので、十分な準備をして歩きましょう。	
②岩美町立渚交流館	25分 ↓ 約900m
③山陰海岸ジオパーク海と大地の自然館	25分 ↓ 約900m
④熊井浜	20分 ↓ 約1km
展望デッキ	5分 ↓ 約200m
龍神洞展望休憩所	10分 ↓ 約800m
⑤羽尾の流紋岩岩脈	20分 ↓ 約2.2km
②岩美町立渚交流館	25分 ↓ 約900m
③山陰海岸ジオパーク海と大地の自然館	25分 ↓ 約900m
総移動時間	1時間20分
全行程	約5.1km



凡例	
	トイレ
	Wi-Fiスポット
	駐車場
	撮影スポット
	食事
	レンタサイクル
	説明看板
	崖転落注意
	道順
	田
	基本コース
	羽尾岬満喫コース
	徒歩のみ
	畑・牧草地

美しい自然を守るため、石や植物は観察するだけにしましょう。危険な場所や立ち入り禁止の場所には入らないようにしてください。持って帰るのは楽しい思い出と写真、そして地元のおみやげ!!